



# Rannsóknir á fiski og botnlægum hryggleysingjum innan og utan veiðisvæða dragnótar

árið 2011

Þorleifur Eiríksson<sup>1</sup>

Halldór G. Ólafsson<sup>2</sup>

Böðvar Þórisson<sup>1</sup>

Guðmundur Víðir Helgason<sup>3</sup>

<sup>1</sup>Náttúrustofa Vestfjarða, <sup>2</sup>Biopol, <sup>3</sup>Líffræðistofnun Háskólans

Maí 2012  
NV nr. 4-12

## Útdráttur

Veiðar með dragnót hafa verið stundaðar lengi umhverfis landið. Dragnótin var í öndverðu aðallega ætluð til þess að veiða flatfisk, einkum skarkola, en hefur á seinni árum verið þróuð til þess að veiða bolfisk. Skiptar skoðanir eru um áhrif dragnótaveiða á lífríki botnsins, Dregin veiðarfæri hafa áhrif á lífríki botnsins, en áhrif dragnótar gætu verið mismikil eftir því hvernig undirlagið er. Meginmarkmið verkefnisins var að rannsaka áhrif dragnótaveiða á fisk og dýralíf í botnseti og við botn. Þær fiskveiðar sem fóru fram á rannsóknasvæðunum sýna með afgerandi hætti að á grunnslóð er gríðalega mikill fjölbreytileiki fisksamfélaga. Eins kom í ljós að innan hvers svæðis fyrir sig gat verið mikill breytileiki hvað varðar tegundir og magn. Mikil fjölbreytni er í botndýrasamfélögum milli svæða og milli stöðva á sama svæði, bæði í fjölda tegunda eða hópa á milli sýnatökustöðva, en einnig í fjölda einstaklinga af ólíkum tegundum eða hópum. Samkvæmt þessum niðurstöðum er ekki útilokað að dragnótaveiðar skýri hluta af breytileika í samfélögum fiska og botnlægra hryggleysinga.

## Efnisyfirlit

Útdráttur .....	2
Efnisyfirlit.....	3
Inngangur .....	4
Friðun fyrir dragnótarveiðum.....	5
Aðferðir .....	12
Sýnatökusvæði .....	12
Sýnataka.....	15
Fiskveiðar .....	16
Önundarfjörður .....	17
Við Hvammstanga.....	17
Við Skagaströnd.....	18
Skagafjörður .....	18
Botnsýni .....	19
Sýnatökustöðvar .....	19
Botnsýnataka í Önundarfirði.....	19
Botnsýnataka við Hvammstanga.....	20
Botnsýnataka við Skagaströnd .....	20
Botnsýnataka í Skagafirði.....	21
Úrvinnsla.....	21
Fiskar.....	21
Kornastærðarsýni .....	21
Hryggleysingjasýni.....	21
Niðurstöður .....	22
Fiskveiðar .....	22
Önundarfjörður .....	22
Við Hvammstanga.....	28
Skagaströnd .....	32
Skagafjörður .....	37
Yfirlit valdar um fisktegundir .....	42
Botnlægir hryggleysingjar .....	44
Önundarfjörður .....	44
Við Hvammstanga.....	46
Við Skagaströnd.....	48
Skagafjörður .....	51
Helstu hópar hryggleysingja .....	53
Umræður .....	60
Þakkir .....	61
Heimildir .....	61
Viðhengi 1.....	64
Viðauki 2.....	85
Viðhengi 3.....	113

## Inngangur

Veiðar með dragnót hafa verið stundaðar lengi umhverfis landið (Hrafnkell Eiríksson 2008; Atli G. Atlason 2005). Dragnótin var í öndverðu aðallega ætluð til þess að veiða flatfisk, einkum skarkola, en hefur á seinni árum verið þróuð til þess að veiða bolfisk.

Skiptar skoðanir eru um áhrif dragnótaveiða á lífríki botnsins (t.d. Guðrún G. Þórarinsdóttir o.fl. 2010; Haraldur A. Einarsson og Guðrún G. Þórarinsdóttir 2010). Því miður hefur umræðan verið lituð af mismunandi hagsmunum t.d. fara línuveiðar og dragnót oft illa saman, sem hefur áhrif á umræðuna og ýmiskonar hagsmunaárekstrar vegna þessa.

Dregin veiðarfæri hafa áhrif á lífríki botnsins (Watling and Norse 1998; Turner et.al. 1999). Áhrifin hafa verið skoðuð víða, sérstaklega botnvörpu (Gilkingson et.al. 1998; Collie 2000; Kaiser o.fl. 2002; Hiddink o.fl. 2006; Dimech o.fl. 2008; Stefán Áki Ragnarsson & Mats Lindegarth 2009), en áhrif dragnótar hafa minna verið skoðuð (Jones 1992; Guðrún G. Þórarinsdóttir o.fl. 2010; Valtýr Sigurðsson 2012).

Áhrif dragnótar eru væntanlega mismikil eftir því hvernig undirlagið er og sérstaklega á hversu mikilli hreyfingu undirlagið er, þ.e. því meiri hreyfingu sem undirlagið er því minni eru sérstök áhrif dragnótaveiða (Auster 1998).

Ennfremur má telja að áhrifin séu mest á dýralíf í setinu, líklega mismunandi eftir því hvort botninn er sandur, leir, þéttur leir o.sv.frv. Þannig hefur það áhrif á hversu þéttur botnin er, hversu fljótt samfélög endurnýjast (Thrush et.al. 1996). Einnig geta verið áhrif dragnótar á fiska t.d. áhrif á seiði (eftir tíma árs), eða áhrif á fiska sem nýta fæðu í setinu t.d. skeljar. Áhrifin geta einnig farið eftir gerð dragnótarinnar (sjá t.d. Hrafnkell Eiríksson 2008).

Af þeim ástæðum sem hér hafa verið nefndar sést að nauðsynlegt er að taka sýni af mörgum svæðum og velja margar stöðvar innan hvers svæðis til að minnka mun á áhrifum dreifingar búsvæða innan svæðis og mismunandi sóknar með dragnót.

Rannsóknarverkefnið “Rannsókn og vöktun á veiðisvæðum dragnótar eða “Research and monitoring of seine fishing areas” hófst árið 2010 í samstarfi Náttúrustofu Vestfjarða, Biopol – Sjávarlíftæknisseturs og Líffræðistofnunar háskólans, en verkefnið var stryrkt af Verkefnasjóði sjávarútvegsins. Áður hefur verið gerð áfangaskýrsla um verkefnið

(Þorleifur Eiríksson o.fl. 2011) og BS ritgerð sem fjallaði um hluta af efniviði verkefnisins, þ.e. „Áhrif dragnótaveiðibanns á fiska í Miðfirði“ (Valtýr Sigurðsson 2012).

Meginmarkmið verkefnisins var að rannsaka áhrif dragnótaveiða á fisk og dýralíf í botnseti og við botn á fjórum svæðum. Þremur á Norðurlandi og einu á Vestfjörðum. Á Norðurlandi voru valin svæði við Hvammstanga í Miðfirði, Skagaströnd í Húnaflóa og í Skagafirði, en á Vestfjörðum var valið svæði í Önundarfirði.

Niðurstöðurnar eru m.a. skoðaðar með tilliti til upplýsinga um botndýralíf á sambærilegum svæðum á Norðurlandi og á Vestfjörðum (t.d. Steinun Hilma Ólafsdóttir og Sigmar Arnar Steingrímsson 2007; Guðrún G. Þórarinsdóttir o.fl. 2010).

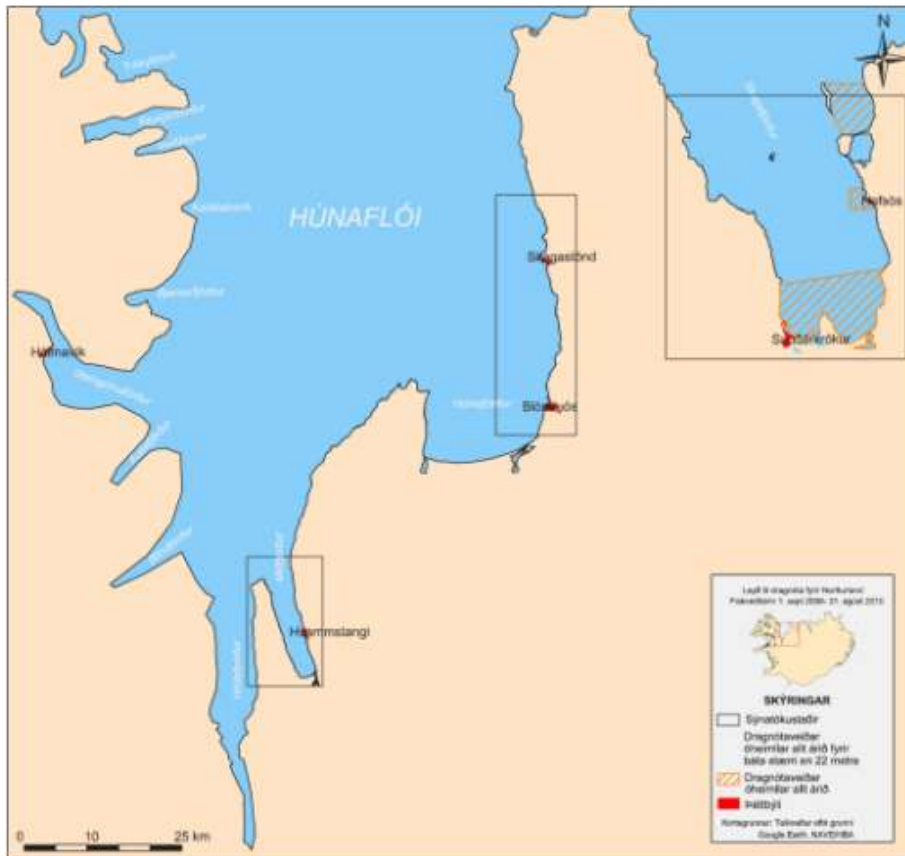
## Friðun fyrir dragnótarveiðum

Veiðar með dragnót nær landi en um ræðir í 5. gr. laga nr. 79/1997 (sjá í viðhengi 3) eru háðar sérstöku leyfi Fiskistofu. Leyfi til veiða með dragnót eru þrenns konar: Almenn dragnótaleyfi, sbr. 3. gr., dragnótaleyfi til kolaveiða, sbr. 4. gr. og dragnótaleyfi í Faxaflóa, sbr. 5. gr en almenn dragnótaleyfi eru bundin við fiskveiðiár og ákveðið svæði. Skiptast miðin umhverfis landið í fjögur leyfissvæði þannig:

1. **Suður- og Vesturland:** Að austan markast svæðið af línu r/v austur og vestur um Papey og að vestan af línu réttvísandi 270° frá Öndverðarnesi.
2. **Breiðafjörður og Vestfirðir:** Að sunnan markast svæðið af línu réttvísandi 240° frá Hellnanesi og að norðan af línu réttvísandi norður frá Geirólfsgrúpi.
3. **Norðurland:** Að vestan markast svæðið af línu réttvísandi norður frá Horni og að austan af línu réttvísandi norður frá Rifstanga.
4. **Norðausturland og Austfirðir:** Á svæði milli lína réttvísandi norður frá Rifstanga og réttvísandi suðaustur frá Stokksnesi.

Reglugerðir um bann við dragnótaveiðum frá 1996 – 2006 tilgreina að allar veiðar í dragnót eru óheimilar án sérstaks leyfis Fiskistofu (sjá leyfi Fiskistofu í viðhengi 2). Svæðin voru ekki nánar greind en í leyfunum frá Fiskistofu voru þau skilgreind (sjá reglugerðir um dragnótaveiðar í viðhengi 1).

Frá árinu 2010 eru ákveðin svæði greind í reglugerðunum. Leyfin frá Fiskistofu (sjá myndir 1-7) eru strangari heldur en leyfin í reglugerðunum (sjá myndir 8-11), sem eru með fleiri takmarkanir.

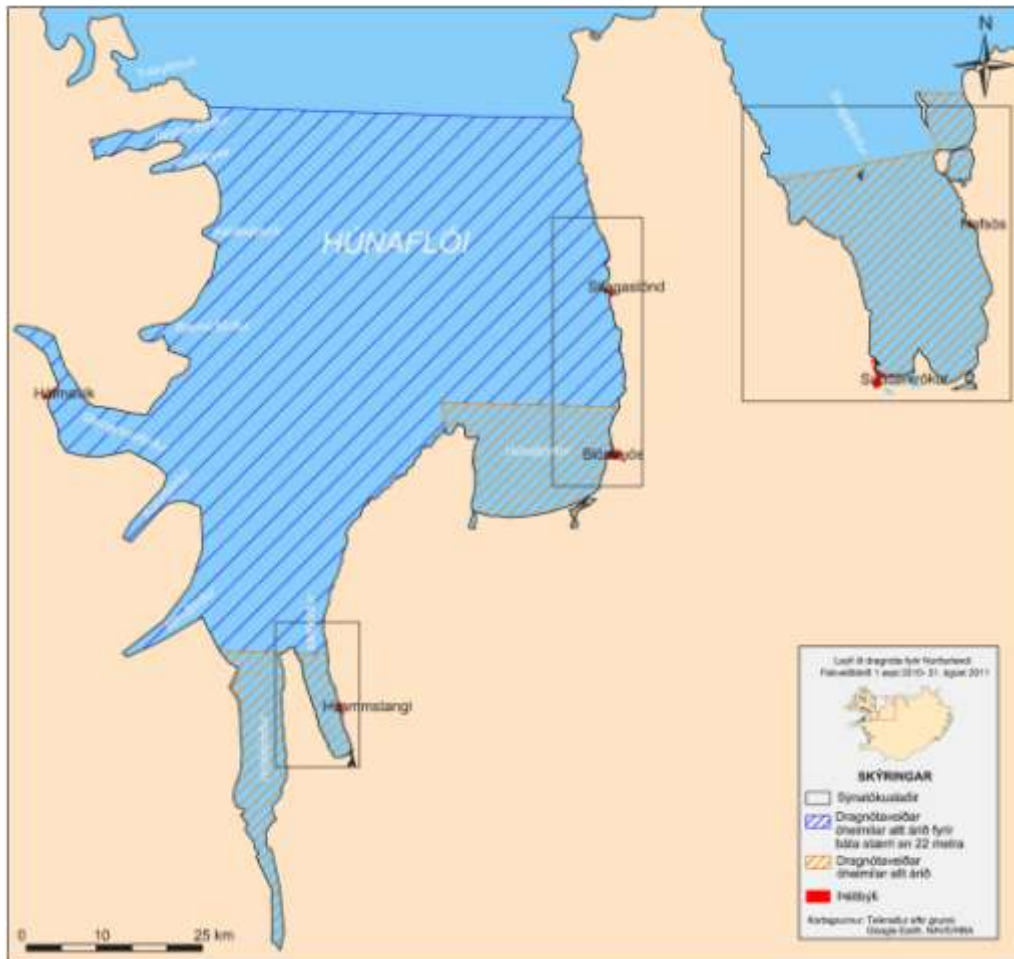


Mynd 1. Leyfi til dragnóta frá Fiskistofu fyrir hluta Norðurlands 1998-2006 (sjá viðauka 2, leyfi til dragnóta fiskveiðiárin 1998 - 2006).

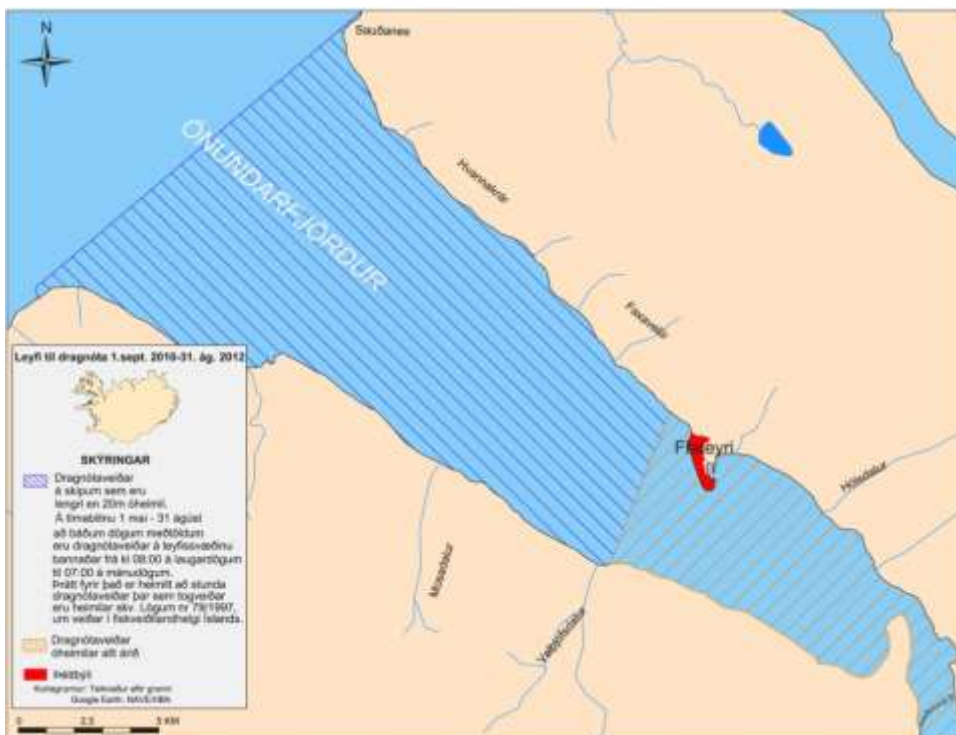


Mynd 2. Leyfi til dragnóta frá Fiskistofu fyrir Öfundarfjörð 1998-1999 (sjá viðauka 2, leyfi til dragnóta fiskveiðiárið 1998- 1999).



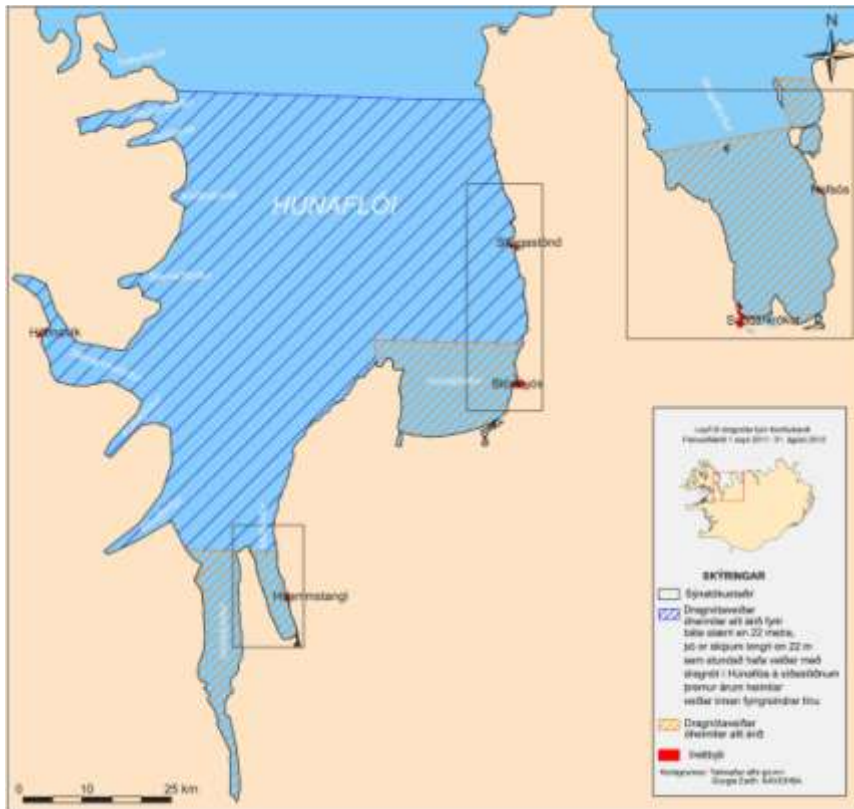


Mynd 5. Leyfi til dragnóta frá Fiskistofu fyrir hluta Norðurlands 2010-2011 (sjá viðauka 2, leyfi til dragnóta fiskveiðiárin 1998- 2006).

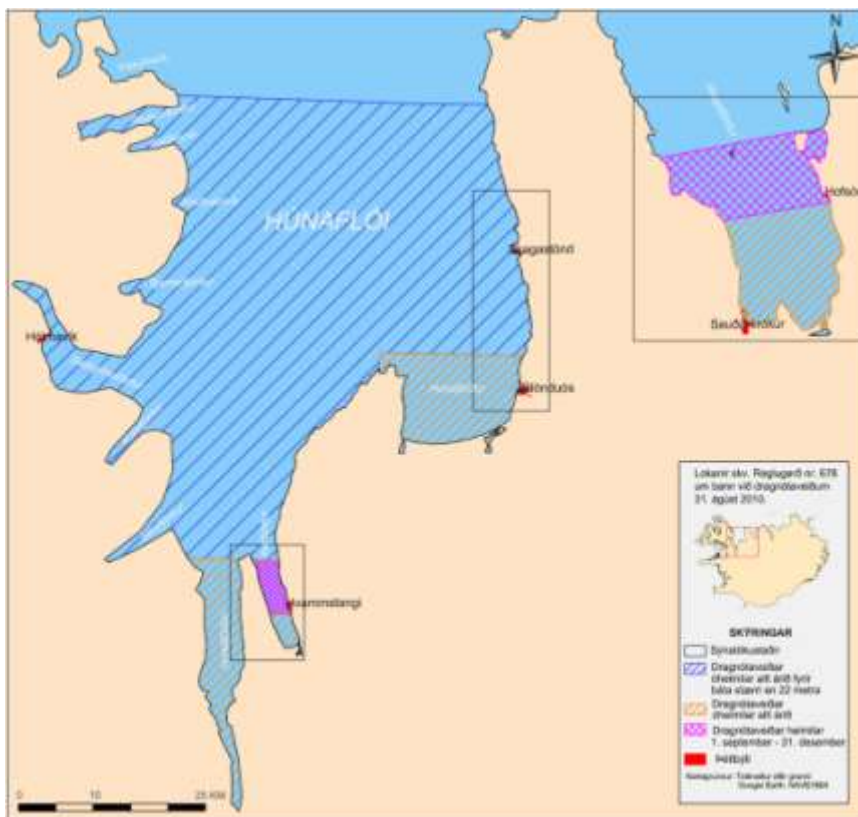


Mynd 6. Leyfi til dragnóta frá Fiskistofu fyrir Önundarfjörð 2010-2012 (sjá viðauka 2, leyfi til dragnóta fiskveiðiárin 2010- 2012). Núgildandi bann.

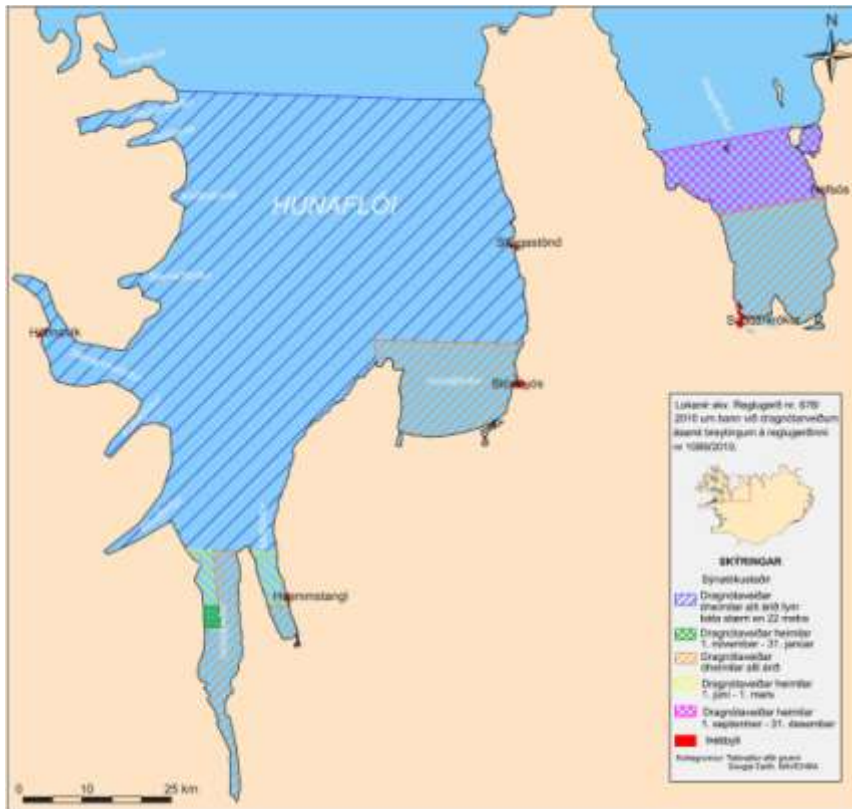




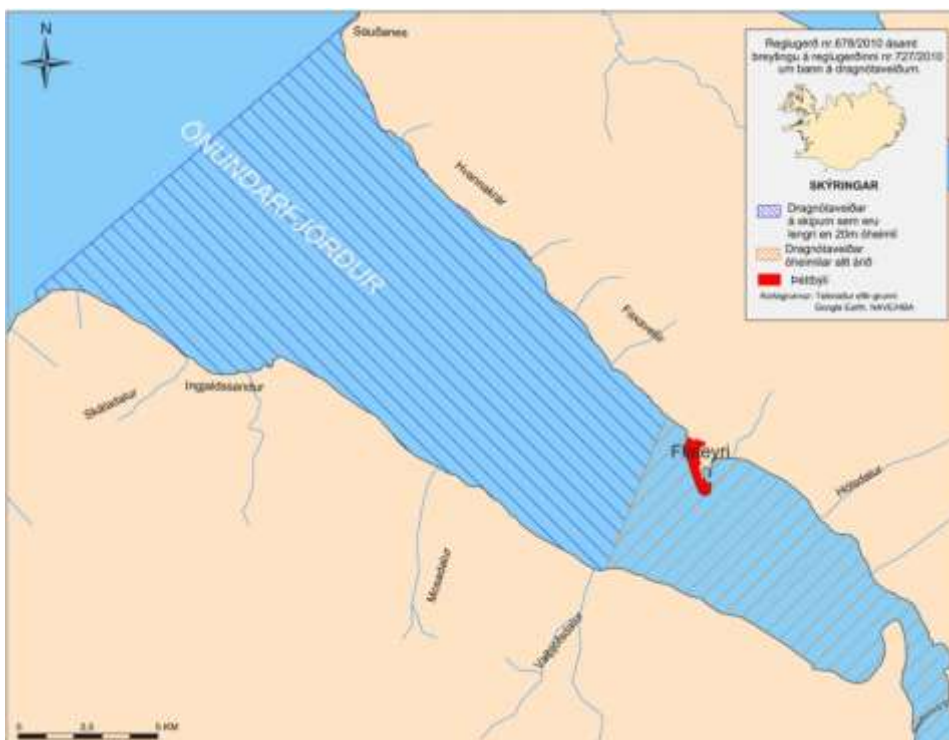
Mynd 7. Leyfi til dragnóta frá Fiskistofu fyrir hluta Norðurlands 2011-2012 (sjá viðauka 2, leyfi til dragnóta fiskveiðiárið 2011- 2012). Núgildandi bann.



Mynd 8. Lokanir skv. reglugerð nr. 678/2010 um bann við dragnótaveiðum fyrir hluta Norðurlands 31. ágúst 2010 (sjá reglugerð í viðhengi 1).



Mynd 9. Lokanir skv. reglugerð nr 678 um bann við dragnótaveiðum ásamt breytingum á reglugerðinni nr. 1069/2010 (sjá reglugerð og breytingar í viðhengi 1). Núgildandi bann.



Mynd 10. Lokanir skv. reglugerð nr 678 um bann við dragnótaveiðum fyrir Önundarfjörð 31. ágúst 2010 samt breytingum á reglugerð nr 727/2010 (sjá reglugerð og breytingar í viðhengi 1).



Mynd 11. Lokanir skv. reglugerð nr. 843 um bann við dragnótaveiðum fyrir Öndarfjörð 15. september 2011, ásamt breytingum nr. 359/2012 (sjá reglugerð og breytingar í viðhengi 1). Núgildandi bann.

## Aðferðir

### Sýnatökusvæði

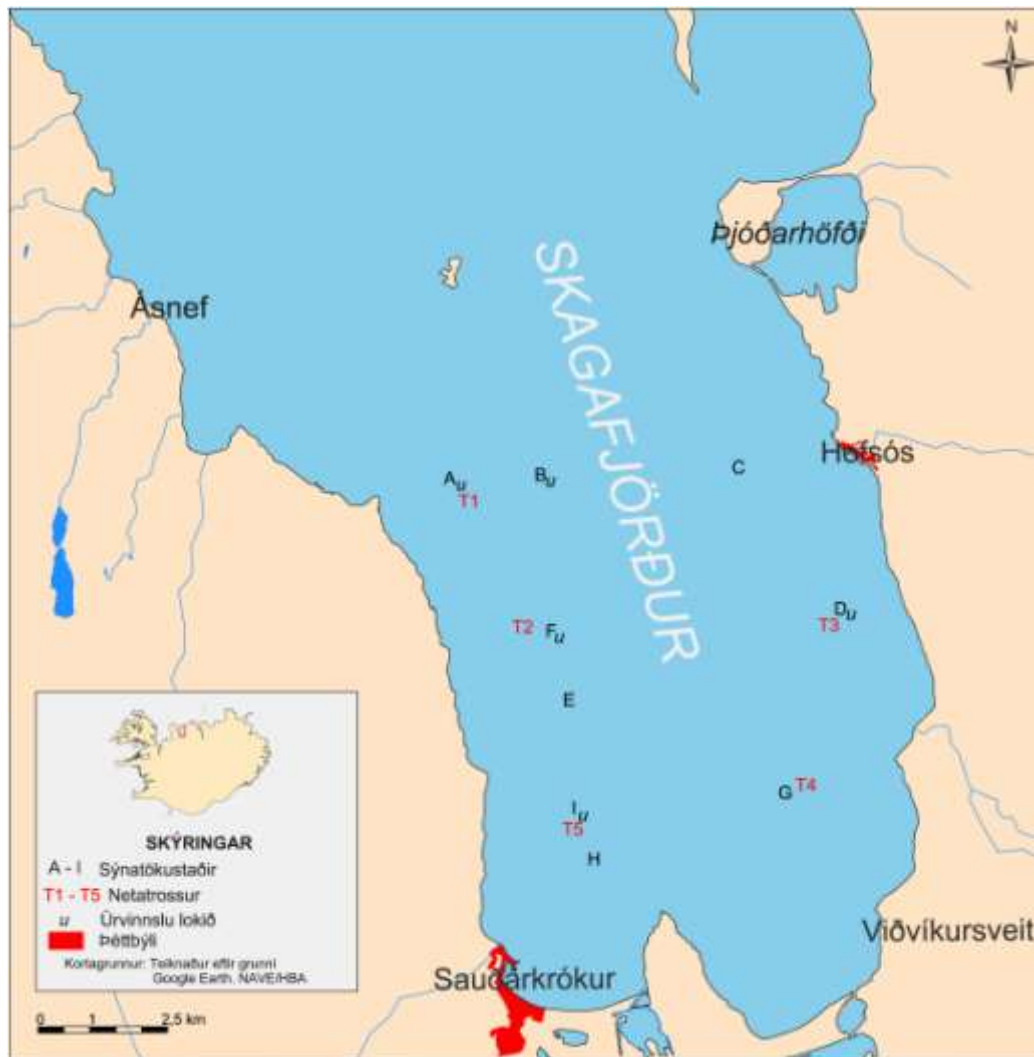
Valin voru fjögur sýnatökusvæði: Önundarfjörður á Vestfjörðum, við Hvammstanga í Miðfirði og við Skagaströnd í Húnaflóa og Skagafjörður á Norðurlandi. Á hverju sýnatökusvæði voru skilgreind undirsvæði eftir friðun og/eða veiðiálagi af dragnót. Á myndum 12 – 15 eru sýnatökustöðvar sýndar bæði þar sem botnsýni voru tekin og þar sem lögð voru net.



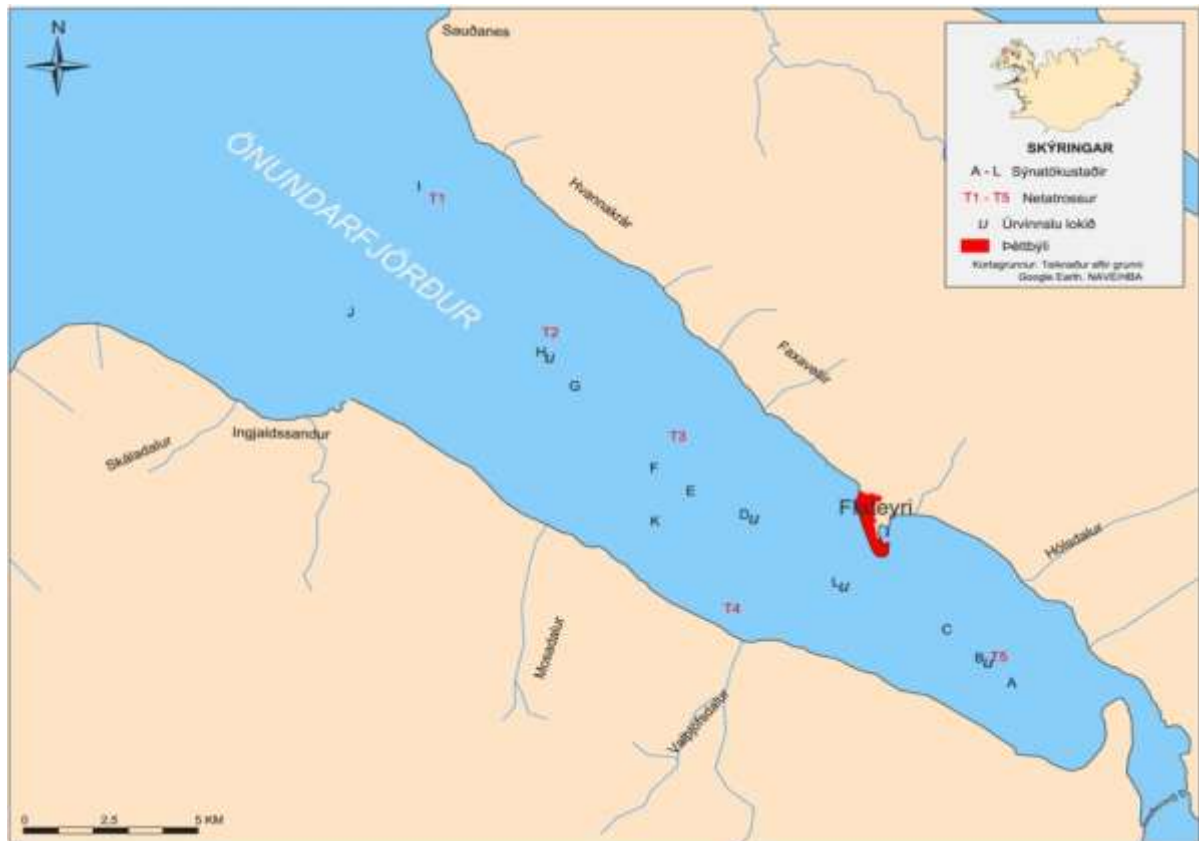
Mynd 12. Sýnatökustöðvar í Miðfirði. T1-T5 merkja netaveiðar, en A-H merkja botnsýni. u merkir að unnið hefur verið úr sýnum á viðkomandi stað.



Mynd 13. Sýnatökustöðvar við Skagaströnd. T1-T5 merkja netaveiðar, en A-F merkja botnsýni. u merkir að unnið hefur verið úr sýnum á viðkomandi stað.



Mynd 14. Sýnatökustöðvar í Skagafirði. T1- T5 merkja netaveiðar, en A-I merkja botnsýni. u merkir að unnið hefur verið úr sýnum á viðkomandi stað.



Mynd 15. Sýnatökustöðvar í Öndarfirði. T1-T5 merkja netaveiðar, en A-L merkja botnsýni. u merkir að unnið hefur verið úr sýnum á viðkomandi stað.

## Sýnataka

Aðferðir við sýnatöku voru valdar til að afla upplýsinga um mismun í líffræðilegum breytileika, til að hægt sé að auðvelda samanburð milli stöðva innan svæðis annars vegar og milli svæða hinsvegar.

Sýni til að skoða hryggleysingja voru eingöngu tekin með lítilli greip (Van Veen = 198cm<sup>2</sup>) til að auka fjölda sýna (n) og þar með styrk sýnasafnsins í samanburði á stöðvum og svæðum.

Það voru því ekki tekin sýni með botnsleða og stærri hryggleysingjar á botni, svo sem krossfiskar, sæbjúgu, því ekki notaðir í rannsókninni.

Við söfnun (veiðar) á fiski, var mikilvægast að fá góða hugmynd um breytileikann, en halda sýnastærð í lágmarki. Valið var að nota silunganet, nokkur net í trossu með breytilegri möskvastærð. Möskvar voru frá 12mm til 30mm sem gaf mikilvægar upplýsingar um smæsta fiskinn.

## Fiskveiðar

Útbúnar voru 5 netatrossur sem voru samsettar af 4 netum af mismunandi möskvastærðum þ.e. 12, 15, 20 og 30mm. Netin voru felld á flottein sem hefur floteiginleika sem nemur 0,9kg/100m. Þyngd blýteinsins er hins vegar 20kg/100m. Netaslöngurnar voru 50m langar en voru felldar 50% niður á 25m langa teina. Hver trossa var því 100m löng. Netin voru dregin og greitt úr þeim jafnóðum (myndir 16 og 17). Trossurnar voru felldar upp á nýtt eftir notkun.



Mynd 16. Netin dregin um borð.



Mynd 17. Hreinsað úr netum.



Í töflum 1 – 4 er yfirlit yfir netalagnir, en staðsetningar sjást líka á myndum 12 – 15.

### Önundarfjörður

Netin voru lögð og dregin í Önundarfirði þann 07.10.11 (tafla 1).

Tafla 1. Staðsetningar og dýpi netalagna og hversu lengi net voru í sjó í Önundarfirði.

Trossa nr	Staðsetning	Dýpi (fa)	Lagt kl	Dregið kl	Lega (klst)
<b>T1</b>	N 66°05,430	16	07.10.11	07.10.11	15,75
	W 23°39,640		10:08	07:45	
<b>T2</b>	N 66°04,360	30	07.10.11	07.10.11	16,75
	W 23°37,300		09:52	09:05	
<b>T3</b>	N 66°03,560	39	07.10.11	07.10.11	17
	W 23°34,740		10:47	09:45	
<b>T4</b>	N 66°02,140	35	07.10.11	07.10.11	18
	W 23°33,460		11:01	11:10	
<b>T5</b>	N 66°01,810	10	07.10.11	07.10.11	18,33
	W 23°28,150		11:25	12:10	

### Við Hvammstanga

Netin voru lögð við Hvammstanga seinnipart dags þann 27.09.11 (tafla 2).

Tafla 2. Staðsetningar og dýpi netalagna og hversu lengi net voru í sjó við Hvammstanga.

Trossa nr	Staðsetning	Dýpi (fa)	Lagt kl	Dregið kl	Lega (klst)
<b>T1</b>	N 65°27,040	40	27.09.11	28.09.11	15,75
	W 20°59,550		16:00	07:45	
<b>T2</b>	N 65°26,780	30	27.09.11	28.09.11	16,75
	W 20°59,270		16:20	09:05	
<b>T3</b>	N 65°25,220	39	27.09.11	28.09.11	17
	W 20°58,770		16:45	09:45	
<b>T4</b>	N 65°22,720	35	27.09.11	28.09.11	18
	W 20°57,210		17:10	11:10	
<b>T5</b>	N 65°22,030	23	27.09.11	28.09.11	18,33
	W 20°55,950		17:30	12:10	

*Við Skagaströnd*

Þann 09.11.11 voru netin lögð og dregin við við Skagaströnd (tafla 3).

Tafla 3. Staðsetningar og dýpi netalagna og hversu lengi net voru í sjó við Skagaströnd.

<b>Trossa nr</b>	<b>Staðsetning</b>	<b>Dýpi (fa)</b>	<b>Lagt kl</b>	<b>Dregið kl</b>	<b>Lega (klst)</b>
<b>T1</b>	N 65°41,550	22	09.11.11	09.11.11	6
	W 20°24,390		09:08	15:05	
<b>T2</b>	N 65°43,280	32	09.11.11	09.11.11	6,5
	W 20°25,730		09:27	16:00	
<b>T3</b>	N 65°50,720	42	09.11.11	09.11.11	6,78
	W 20°22,480		10:23	17:10	
<b>T4</b>	N 65°53,370	50	09.11.11	09.11.11	6,88
	W 20°24,370		10:47	17:40	
<b>T5</b>	N 65°54,900	61	09.11.11	09.11.11	7,3
	W 20°27,160		11:02	18:20	

*Skagafjörður*

Þann 15.11.11 voru netin lögð og dregin í Skagafirði (tafla 4).

Tafla 4. Staðsetningar og dýpi netalagna og hversu lengi net voru í sjó í Skagafirði.

<b>Trossa nr</b>	<b>Staðsetning</b>	<b>Dýpi (fa)</b>	<b>Lagt kl</b>	<b>Dregið kl</b>	<b>Lega (klst)</b>
<b>T1</b>	N 65°53,040	39,6	15.11.11	15.11.11	5,58
	W 19°40,760		07:10	12:45	
<b>T2</b>	N 65°50,850	38,8	15.11.11	15.11.11	5,66
	W 19°38,640		07:40	13:20	
<b>T3</b>	N 65°51,050	28,4	15.11.11	15.11.11	5,75
	W 19°26,080		08:30	14:15	
<b>T4</b>	N 65°48,280	14	15.11.11	15.11.11	6
	W 19°27,170		09:00	15:00	
<b>T5</b>	N 65°47,620	38,3	15.11.11	15.11.11	6,18
	W 19°36,320		09:34	15:45	

## Botnsýni

Sýni voru tekin með greip af Van Veen gerð, sem tekur af 198 cm<sup>2</sup> yfirborði (mynd 18). Greipinni er slakað niður á botn og dregin upp aftur með handfæravindu (mynd 19). Tekin voru fimm sýni á hverri stöð. Sýnin voru sett í fjögura lítra plastfötu (myndir 20 og 21) og fest í 5 -10% formalíni og bætt boraxi út í til að hindra upplausn kalkskelja skeldýra.



Mynd 18. Van Veen greip.



Mynd 19. Rafknúin handfæravinda.



Mynd 20. Van Veen greip með sýni.



Mynd 21. Van Veen greip losuð í 4. lítra fötu.

Eftir að sýnin höfðu verið fest í formalíni í 2- 3 daga var formalíninu hellt af og 70% alcohol sett í staðinn.

Á hverri stöð var tekið eitt sýni til greiningar á kornastærð, sem ekki var meðhöndlað.

### *Sýnatökustöðvar*

Farin var ein sýnatökuferð á hverju svæði til að taka botnsýni, nema í Skagafirði þar sem þurfti þurfti að fara tvær ferðir

### *Botnsýnataka í Önundarfirði.*

Botnsýni voru tekin í Önundarfirði 21. júlí 2011. Staðsetning stöðva sést í töflu 5 og á mynd 15.

Tafla 5. Staðsetning stöðva, dýpt sjávar og rek báts frá skráðum punkti í önundarfirði.

Stöð	Tími	Staðsetning	Dýpi (fm)	Rek (m)
A	10:45	N66 01.671 W23 28.022	10.8	120
B	11:05	N66 01.864 W23 28.667	11.6	60
C	11:15	N66 02.085 W23 29.329	12	40
D	11:45	N66 02.942 W23 33.315	14.2	150
E	12:00	N66 03.111 W23 34.354	14.1	40
F	12:15	N66 03.285 W23 35.073	13.8	100
G	12:35	N66 03.930 W23 36.711	14.3	170
H	12:50	N66 04.198 W23 37.392	15.0	100
I	13:20	N66 05.526 W23 39.888	18.7	100
J	13:50	N66 04.428 W23 41.013	15.7	200
K	14:30	N66 02.837 W23 34.982	11.7	0
L	15:00	N66 02.424 W23 31.471	14	250

*Botnsýnataka við Hvammstanga.*

Botnsýni voru tekin við Hvammstanga 09. ágúst 2011. Staðsetning stöðva sést í töflu 6 og á mynd 12.

Tafla 6. Staðsetning stöðvar, dýpt og rek báts frá skráðum punkti við Hvammstanga.

Stöð	Tími	Staðsetning	Dýpi (fm)	Rek (m)
A	09:21	N65 28,745 W021 01,148	49,8	418
B	10:00	N65 27,861 W021 00,273	41,7	122
C	10:39	N65 26,922 W020 59,617	29,6	82
D	11:12	N65 25,208 W020 59,582	45,6	75
E	11:41	N65 24,502 W020 58,788	39,9	166
F	12:16	N65 23,846 W020 57,898	29,7	198
G	12:47	N65 22,810 W020 57,792	36,9	413
H	13:30	N65 21,868 W020 56,974	30,6	405

*Botnsýnataka við Skagaströnd*

Botnsýni voru tekin á Húnaflóa við Skagaströnd þann 3. ágúst 2011. Staðsetning stöðva sést í töflu 7 og á mynd 13.

Tafla 7. Staðsetning stöðvar, dýpt sjávar rek báts frá skráðum punkti við Skagaströnd 3. ágúst 2011.

Stöð	Tími	Staðsetning	Dýpi (fm)	Rek (m)
A	10:11	N65 50.652 W20 22.466	40,1	Lítið
B	10:53	N65 51.850 W20 22.814	42,6	270
C	11:30	N65 53.364 W20 24.444	47	470
D	12:07	N65 54.983 W20 27.155	59,6	800
E	13:38	N65 41.519 W20 24.587	22,1	250
F	14:15	N65 43.293 W20 25.735	32,0	300

*Botnsýnataka Í Skagafirði*

Botnsýni voru tekin í Skagafirði 29. ágúst 2011. Ekki tókst að ljúka sýnatöku og því haldið áfram 9. September 2011. Staðsetning stöðva sést í töflu 8 og á mynd 14.

Tafla 8. Staðsetning stöðva, dýpt sjávar í Skagafirði 29. ágúst og 9. september 2011.

Stöð	Tími	Hnit	Dýpi (m)	Rek (m)
A	09:30	N65 53,302 W019 41,525	88	327
B	10:16	N65 53,374 W019 37,860	110	494
C	11:23	N65 53,525 W019 29,897	111	25
Da	12:30	N65 51,195 W019 25,705	51,9	
Db	10:30	N65 51,229 W019 25,701	53,5	
E	09:00	N65 49,660 W019 36,633	92,2	
F	11:35	N65 50,794 W019 37,378	106	
G	12:00	N65 48,157 W019 27,934	38,2	
H	13:00	N65 47,036 W019 35,578	76,0	
I	13:45	N65 47,880 W019 36,242	76,1	

## Úrvinnsla

### Fiskar

Þegar netin voru dregin var afla sem veiddist í hvert net, með mismunandi möskvastærð, haldið aðskildum. Allur fiskurinn sem veiddist í netin var lengdarmældur, vigtaður og greindur til tegunda. Jafnframt voru kvarnir teknar úr öllum fiskum nema tindabykkju en þar voru hryggjaliðir teknir til varðveislu.

### Kornastærðarsýni

Gengið var frá kornastærðarsýnum til úrvinnslu síðar, en þau ekki unnin á þessu stigi málsins.

### Hryggleysingjasýni

Dýrasýni voru sigtuð (í vatni) með 500  $\mu$ m sigti og síðan greind til tegundar eða hóps undir víðsjá (Leica MZ6 og MZ12) og talin. Dýri af hverri tegund eða hóp var komið fyrir í glerglasi og varðveitt í alcohóli til síðari tíma skoðunar.

Öll sýni eru varðveitt í sýnasafni Náttúrustofu Vestfjarða. Sýnin eru tölvuskráð og hægt að leita eftir verkefni, staðsetningu eða dýrahópi.

## Nafngiftir

Við greiningar voru notaðar ýmsar handbækur bæði íslenskar og erlendar (Morris 1975; Agnar Ingólfsson 1978; Barnes 1980; Ingimar Óskarsson. 1982; Agnar Ingólfsson o.fl. 1986; Kirkegaard 1992; Hayward and Ryland 1995; Hartmann-Schröder 1996; Hayward et.al. 1996; Enckell 1998; De Bruyne 2003), en einnig handrit (t.d frá Arnþóri Garðarsyni prófessor um greiningar á íslenskum burstaormum) og upplýsingar á netinu.

Reynt er að nota nýjustu viðurkenndu nöfnin yfir tegundir og hópa og fræðiheiti voru samræmd eftir gagnagrunnum á netinu þ.e. World Register of Marine Species (marinespecies.org) og Clemam. Taxonomic Database on European Marine Mollusca (somali.asso.fr/clemam/).

Íslensk nöfn eru samkvæmt útgefnum ritum (Agnar Ingólfsson 1978; Ingimar Óskarsson 1982; Óskar Ingimarsson 1989; Agnar Ingólfsson o.fl. 1986).

## Niðurstöður

### Fiskveiðar

Í töflu 9 til 28 má sjá fjölda tegunda sem veiddust í viðkomandi trossu og jafnframt hvernig aflinn dreifist í mismunandi möskvastærðir frá 12 – 30 mm.

Á myndum 22-61 má sjá fjölda tegunda í hverja trossu fyrir sig og lengdardreifingu ríkjandi tegunda á hverjum stað fyrir sig.

### Önundarfjörður

Tafla 9. Fiskveiði í mismunandi möskvastærðir 12, 15, 20 og 30 mm í trossu 1 í Önundarfirði.

Tegund	Latneskt heiti	12	15	20	30	Samtals
Ýsa	<i>Melanogrammus aeglefinus</i>	3	2	1		6
Lýsa	<i>Merlangius merlangus</i>			2	2	4
Þorskur	<i>Gadus morhua</i>			2	1	3
Tindabykkja	<i>Raja Amblyraja radiata</i>					
Sandkoli	<i>Limanda limanda</i>				4	4
Skrápflúra	<i>Hippoglossoides platessoides</i>					
Skarkoli	<i>Pleuronectes platessa</i>					
Langlúra	<i>Glyptocephalus cynoglossus</i>					
Karfi	<i>Sebastes marinus</i>					

<b>Trönusíli</b>	<i>Hyperoplus lanceolatus</i>	4				4
<b>Sprettfiskur</b>	<i>Pholis gunnellus</i>	1				1
	<i>Samtals:</i>	5	3	6	8	22

Tafla 10. Fiskveiði í mismunandi möskvastærðir 12, 15, 20 og 30 mm í trossu 2 Önundarfirði.

<b>Tegund</b>	<b>Latneskt heiti</b>	<b>12"</b>	<b>15"</b>	<b>20"</b>	<b>30"</b>	<b>Samtals</b>
<b>Ýsa</b>	<i>Melanogrammus aeglefinus</i>	1	2	3	4	10
<b>Lýsa</b>	<i>Merlangius merlangus</i>	1	2			3
<b>Þorskur</b>	<i>Gadus morhua</i>					
<b>Tindabykkja</b>	<i>Raja Amblyraja radiata</i>					
<b>Sandkoli</b>	<i>Limanda limanda</i>		1	1	16	18
<b>Skráplúra</b>	<i>Hippoglossoides platessoides</i>					
<b>Skarkoli</b>	<i>Pleuronectes platessa</i>					
<b>Langlúra</b>	<i>Glyptocephalus cynoglossus</i>					
<b>Karfi</b>	<i>Sebastes marinus</i>					
<b>Ufsi</b>	<i>Pollachius virens</i>	1				1
<b>Síld</b>	<i>Clupea harengus</i>			1		1
	<i>Samtals</i>	3	5	5	20	33

Tafla 11. Fiskveiði í mismunandi möskvastærðir 12, 15, 20 og 30 mm í Trossu 3 Önundarfirði.

<b>Tegund</b>	<b>Latneskt heiti</b>	<b>12"</b>	<b>15"</b>	<b>20"</b>	<b>30"</b>	<b>Samtals</b>
<b>Ýsa</b>	<i>Melanogrammus aeglefinus</i>	1	1			2
<b>Lýsa</b>	<i>Merlangius merlangus</i>	2	3	3		8
<b>Þorskur</b>	<i>Gadus morhua</i>					
<b>Tindabykkja</b>	<i>Raja Amblyraja radiata</i>					
<b>Sandkoli</b>	<i>Limanda limanda</i>	3	4	1	10	18
<b>Skráplúra</b>	<i>Hippoglossoides platessoides</i>					
<b>Skarkoli</b>	<i>Pleuronectes platessa</i>				1	1
<b>Langlúra</b>	<i>Glyptocephalus cynoglossus</i>					
<b>Karfi</b>	<i>Sebastes marinus</i>					
	<i>Samtals</i>	6	8	4	11	29

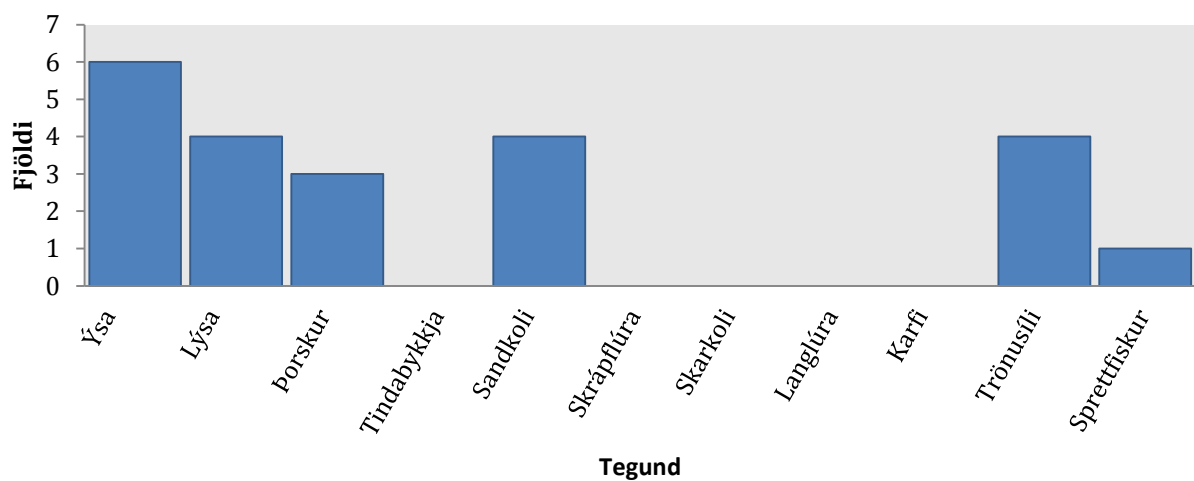
Tafla 12. Fiskveiði í mismunandi möskvastærðir 12, 15, 20 og 30 mm í trossu 4 Önundarfirði.

<b>Tegund</b>	<b>Latneskt heiti</b>	<b>12"</b>	<b>15"</b>	<b>20"</b>	<b>30"</b>	<b>Samtals</b>
<b>Ýsa</b>	<i>Melanogrammus aeglefinus</i>		2	3	1	6
<b>Lýsa</b>	<i>Merlangius merlangus</i>		5		2	7

<b>Porskur</b>	<i>Gadus morhua</i>					
<b>Tindabykkja</b>	<i>Raja Amblyraja radiata</i>					
<b>Sandkoli</b>	<i>Limanda limanda</i>	1	1	6	8	
<b>Skráplúra</b>	<i>Hippoglossoides platessoides</i>					
<b>Skarkoli</b>	<i>Pleuronectes platessa</i>		2	1	3	
<b>Langlúra</b>	<i>Glyptocephalus cynoglossus</i>					
<b>Karfi</b>	<i>Sebastes marinus</i>					
	<i>Samtals</i>	1	10	3	10	24

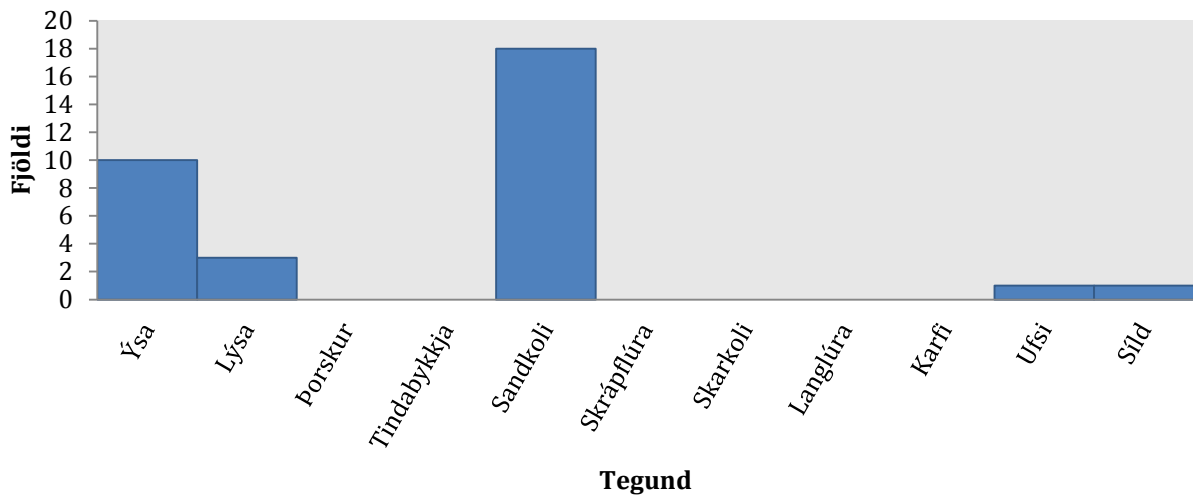
Tafla 13. Fiskveiði í mismunandi möskvastærðir 12, 15, 20 og 30 mm í Trossu 5 í Önundarfirði.

Tegund	Latneskt heiti	12"	15"	20"	30"	Samtals
<b>Ýsa</b>	<i>Melanogrammus aeglefinus</i>					
<b>Lýsa</b>	<i>Merlangius merlangus</i>	16	7	3		26
<b>Porskur</b>	<i>Gadus morhua</i>	2	1		4	7
<b>Tindabykkja</b>	<i>Raja Amblyraja radiata</i>					
<b>Sandkoli</b>	<i>Limanda limanda</i>	4	2	6	35	47
<b>Skráplúra</b>	<i>Hippoglossoides platessoides</i>					
<b>Skarkoli</b>	<i>Pleuronectes platessa</i>					
<b>Langlúra</b>	<i>Glyptocephalus cynoglossus</i>					
<b>Karfi</b>	<i>Sebastes marinus</i>					
<b>Síld</b>	<i>Clupea harengus</i>	2	2	2	1	7
<b>Makrill</b>	<i>Scomber scombrus</i>			1	1	2
	<i>Samtals</i>	24	12	12	41	89

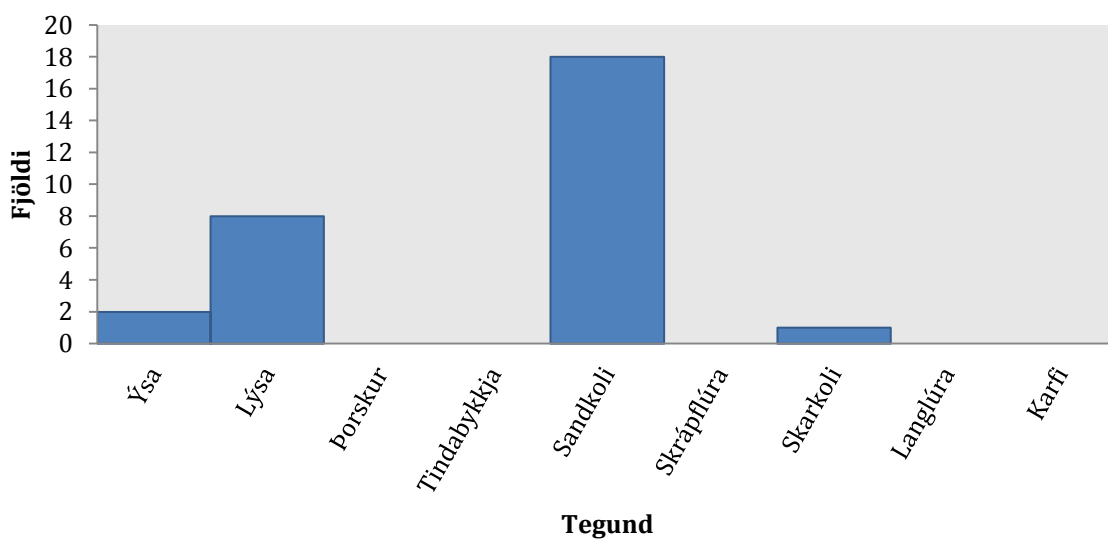


Mynd 22. Fjöldi fiska af mismunandi tegundum sem veiddust í trossu 1 í Önundarfirði.

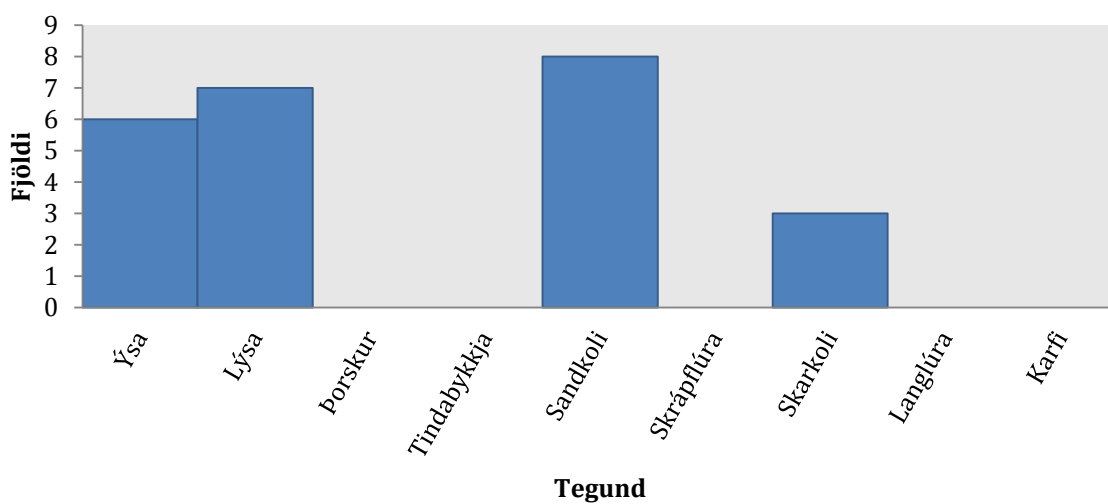




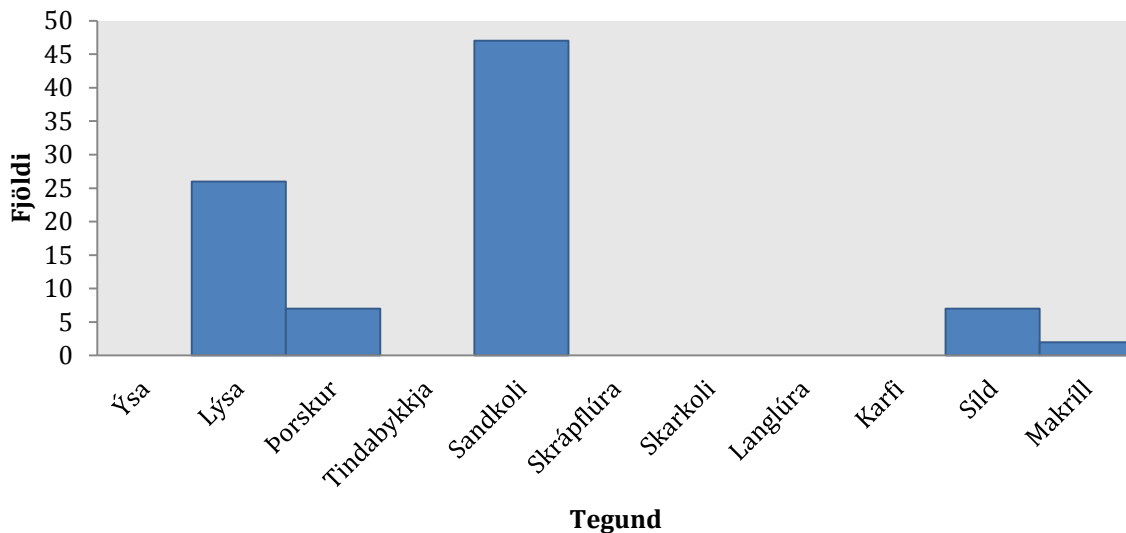
Mynd 23. Fjöldi fiska af mismunandi tegundum sem veiddust í trossu 2 í Önundarfirði.



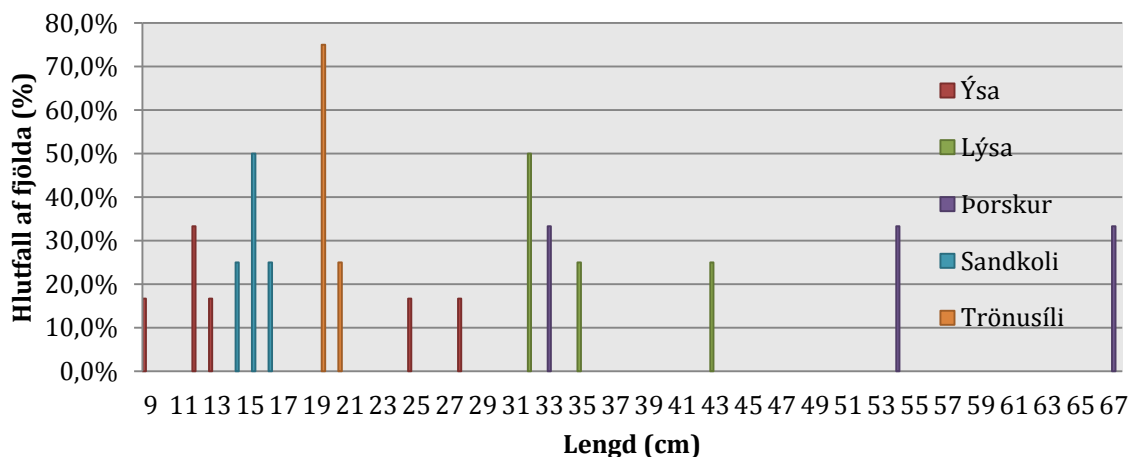
Mynd 24. Fjöldi fiska af mismunandi tegundum sem veiddust í trossu 3 í Önundarfirði.



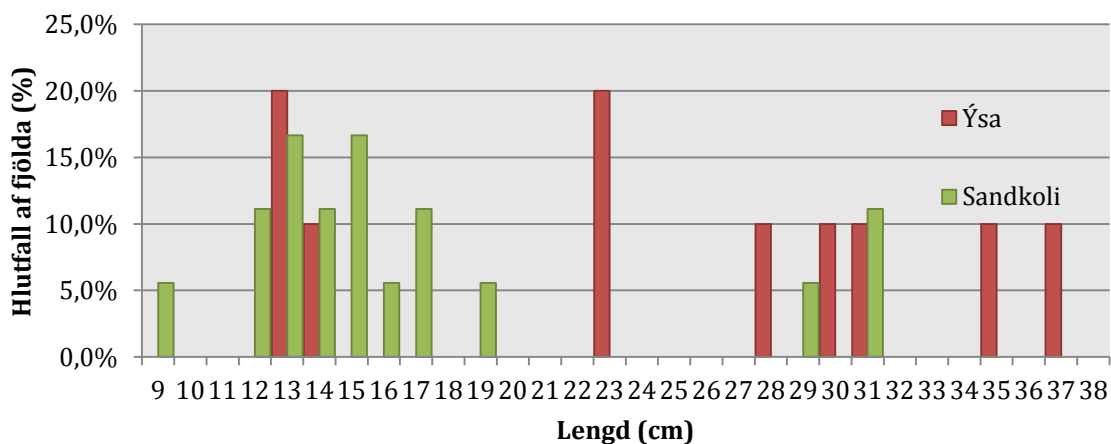
Mynd 25. Fjöldi fiska af mismunandi tegundum sem veiddust í trossu 4 í Önundarfirði.



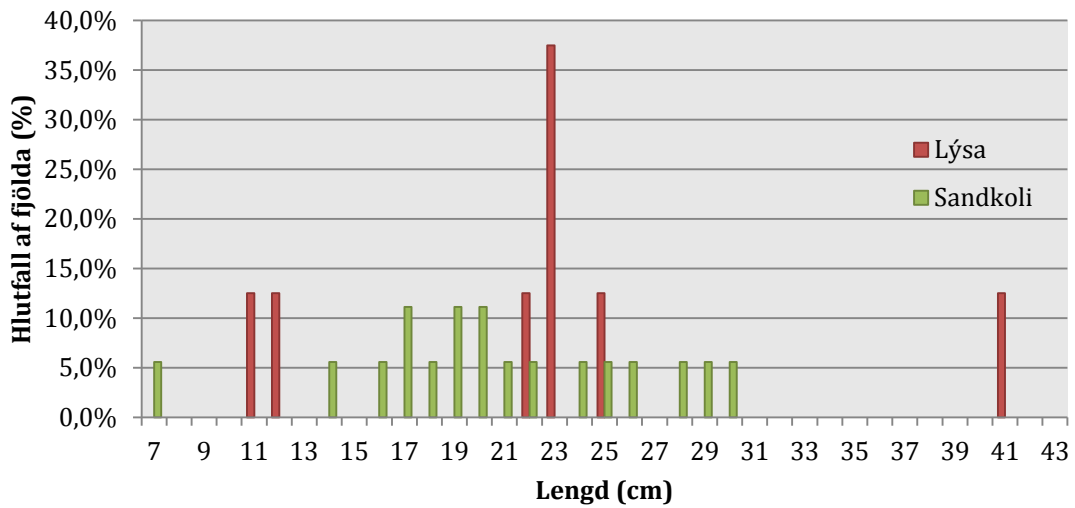
Mynd 26. Fjöldi fiska af mismunandi tegundum sem veiddust í trossu 5 í Önundarfirði.



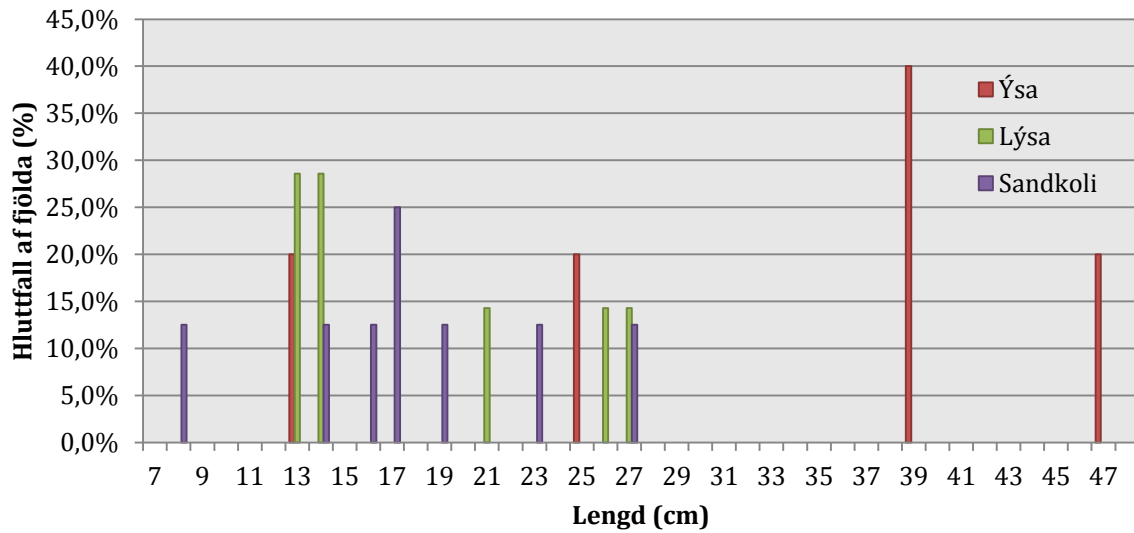
Mynd 27. Lengdardreifing ríkjandi tegunda í trossu 1 í Önundarfirði.



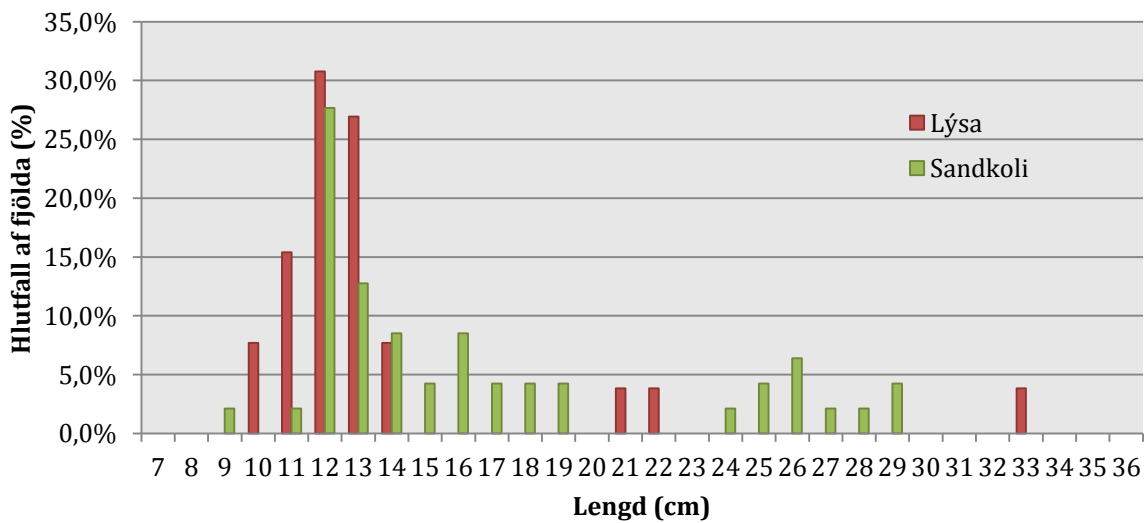
Mynd 28. Lengdardreifing ríkjandi tegunda í trossu 2 í Önundarfirði.



Mynd 29. Lengdardreifing ríkjandi tegunda í trossu 3 í Öfundarfirði.



Mynd 30. Lengdardreifing ríkjandi tegunda í trossu 4 í Öfundarfirði.



Mynd 31. Lengdardreifing ríkjandi tegunda í trossu 5 í Öfundarfirði.

## Við Hvammstanga

Tafla 14. Fiskveiði í mismunandi möskvastærðir 12, 15, 20 og 30 mm í trossu 1 við Hvammstanga.

Tegund	Latneskt heiti	12"	15"	20"	30"	Samtals
Ýsa	<i>Melanogrammus aeglefinus</i>	6	3	10	3	22
Lýsa	<i>Merlangius merlangus</i>	1		3		4
Þorskur	<i>Gadus morhua</i>		1		4	5
Tindabykkja	<i>Raja Amblyraja radiata</i>			1	2	3
	Samtals	7	4	14	9	34

Tafla 15. Fiskveiði í mismunandi möskvastærðir 12, 15, 20 og 30 mm í trossu 2 við Hvammstanga .

Tegund	Latneskt heiti	12	15	20	30	Samtals
Ýsa	<i>Melanogrammus aeglefinus</i>	11	15	4	9	39
Lýsa	<i>Merlangius merlangus</i>	1	7	5	3	16
Þorskur	<i>Gadus morhua</i>	1		2	1	4
Tindabykkja	<i>Raja Amblyraja radiata</i>					
Sandkoli	<i>Limanda limanda</i>				2	2
	Samtals	13	22	11	15	61

Tafla 16. Fiskveiði í mismunandi möskvastærðir 12, 15, 20 og 30 mm í 3rossu við Hvammstanga.

Tegund	Latneskt heiti	12	15	20	30	Samtals
Ýsa	<i>Melanogrammus aeglefinus</i>	4	9	17	23	53
Lýsa	<i>Merlangius merlangus</i>		1	1	1	3
Þorskur	<i>Gadus morhua</i>		2			2
Tindabykkja	<i>Raja Amblyraja radiata</i>		1	1		2
Sandkoli	<i>Limanda limanda</i>		1			1
Skráplúra	<i>Hippoglossoides platessoides</i>	1				1
	Samtals	5	14	19	24	62

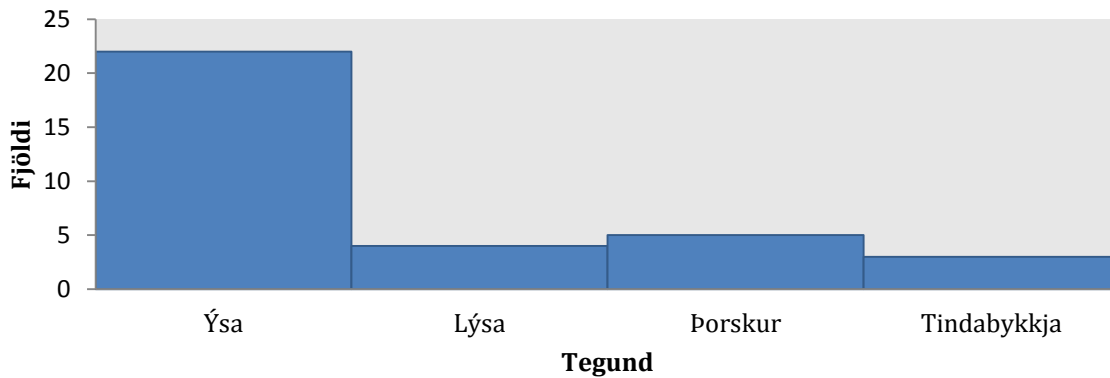
Tafla 17. Fiskveiði í mismunandi möskvastærðir 12, 15, 20 og 30 mm í trossu 4 við Hvammstanga.

Tegund	Latneskt heiti	12	15	20	30	Samtals
Ýsa	<i>Melanogrammus aeglefinus</i>	8	11	9	6	34
Lýsa	<i>Merlangius merlangus</i>	11	9	9	24	53
Þorskur	<i>Gadus morhua</i>				2	2
Tindabykkja	<i>Raja Amblyraja radiata</i>	1	2		1	4
Sandkoli	<i>Limanda limanda</i>		1		1	2
Skráplúra	<i>Hippoglossoides platessoides</i>	2		1		3

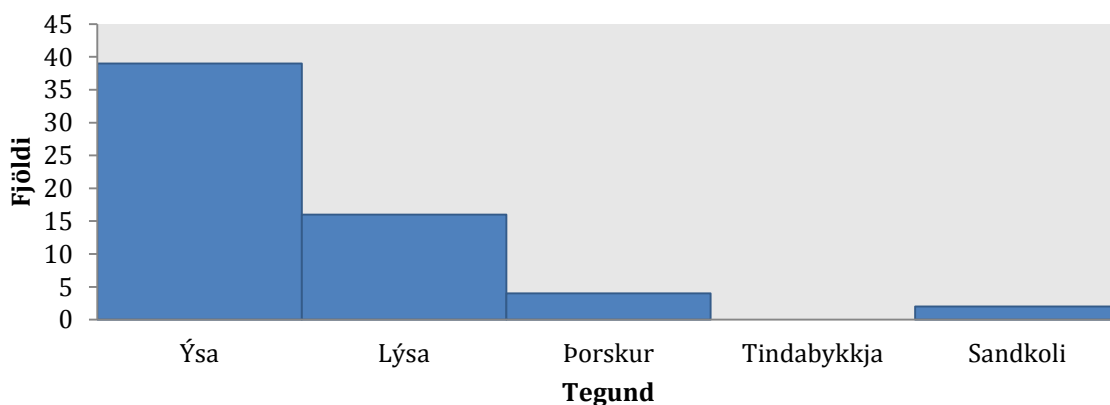
<b>Skarkoli</b>	<i>Pleuronectes platessa</i>	1	1	2
	<i>Samtals</i>	23	23	19
		35	100	

Tafla 18. Fiskveiði í mismunandi möskvastærðir 12, 15, 20 og 30 mm í trossu 5 við Hvammstanga.

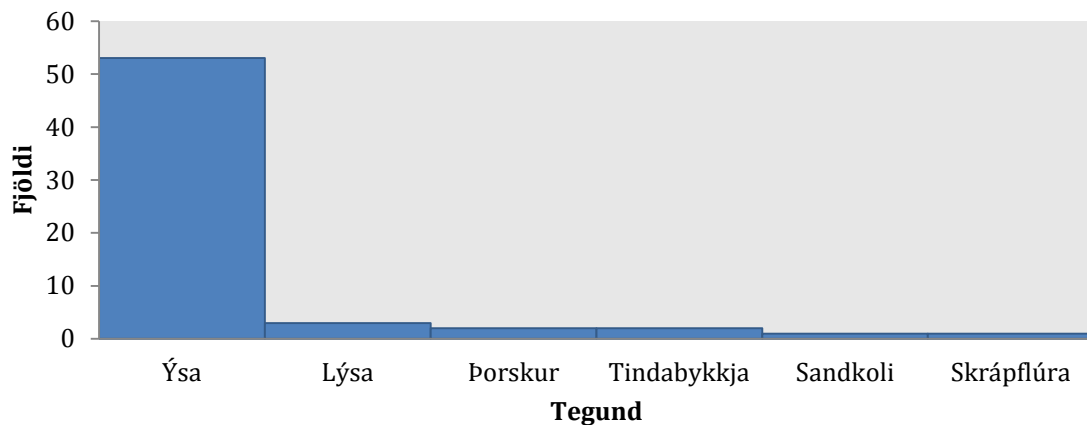
<b>Tegund</b>	<b>Latneskt heiti</b>	<b>12</b>	<b>15</b>	<b>20</b>	<b>30</b>	<b>Samtals</b>
<b>Ýsa</b>	<i>Melanogrammus aeglefinus</i>	2	6	11	8	27
<b>Lýsa</b>	<i>Merlangius merlangus</i>	17	9	18	24	68
<b>Þorskur</b>	<i>Gadus morhua</i>	1		2	2	5
<b>Tindabykkja</b>	<i>Raja Amblyraja radiata</i>	2	1	1		4
<b>Sandkoli</b>	<i>Limanda limanda</i>	1	5	3	17	26
<b>Skráplúra</b>	<i>Hippoglossoides platessoides</i>		1		1	2
<b>Skarkoli</b>	<i>Pleuronectes platessa</i>			1	4	5
	<i>Samtals</i>	23	22	36	56	137



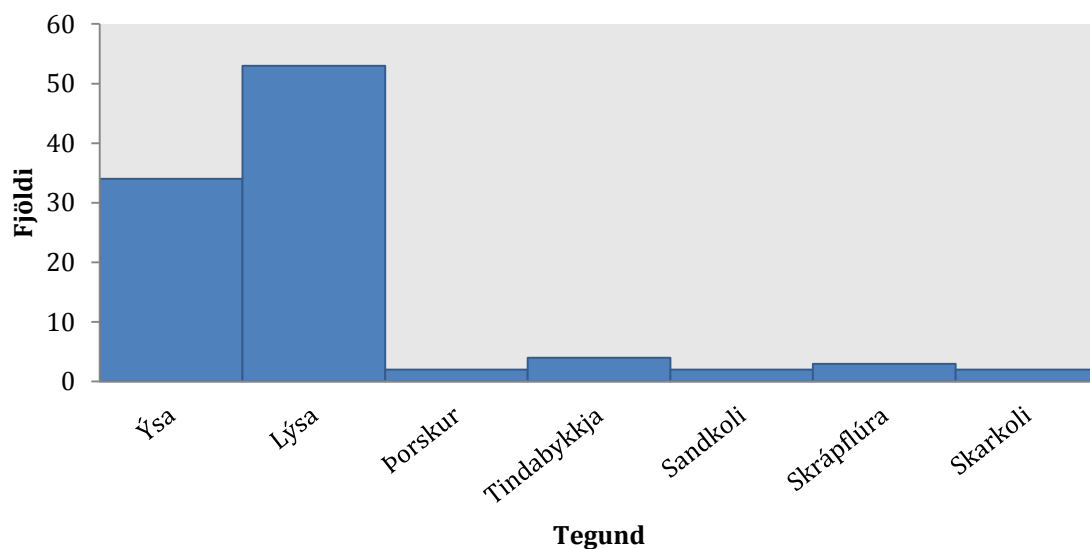
Mynd 32. Fjöldi fiska af mismunandi tegundum sem veiddust í trossu 1 við Hvammstanga.



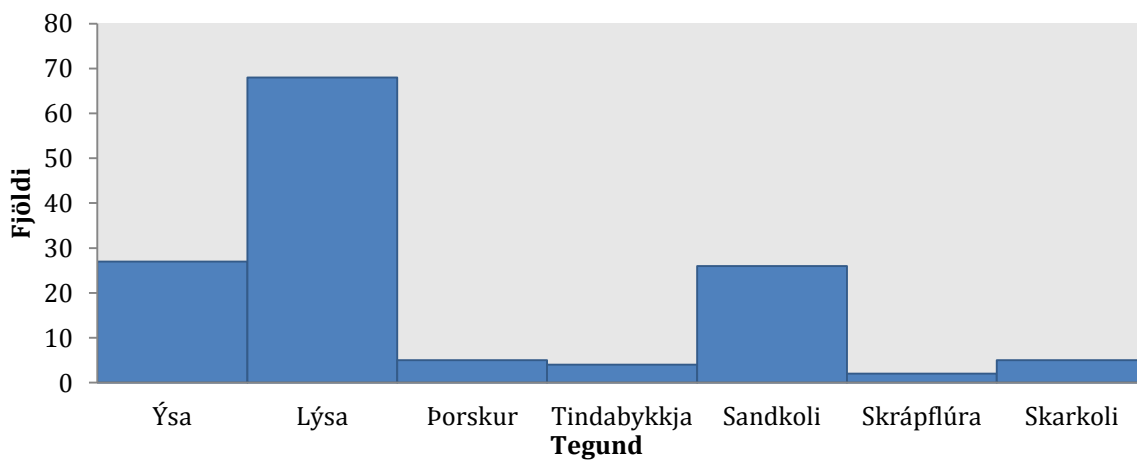
Mynd 33. Fjöldi fiska af mismunandi tegundum sem veiddust í trossu 2 við Hvammstanga.



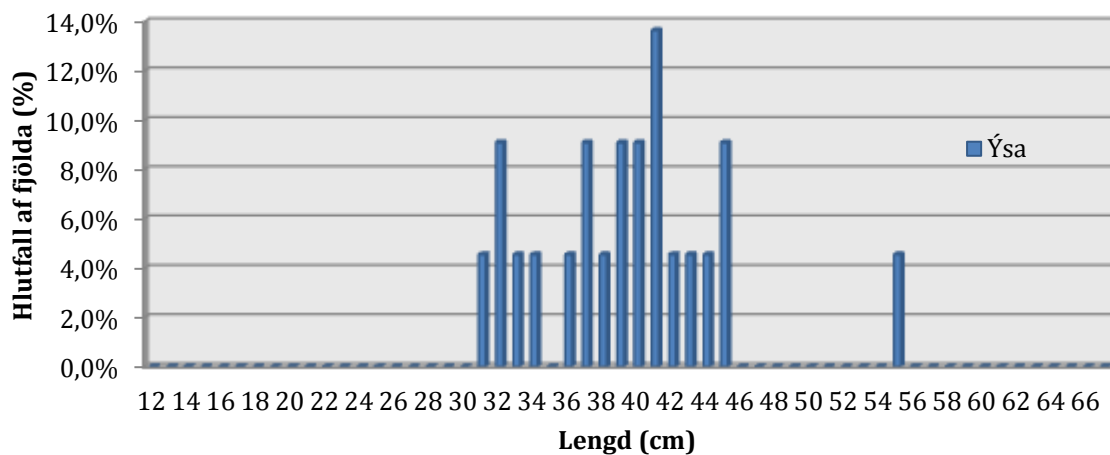
Mynd 34. Fjöldi fiska af mismunandi tegundum sem veiddust í trossu 3 við Hvammstang.



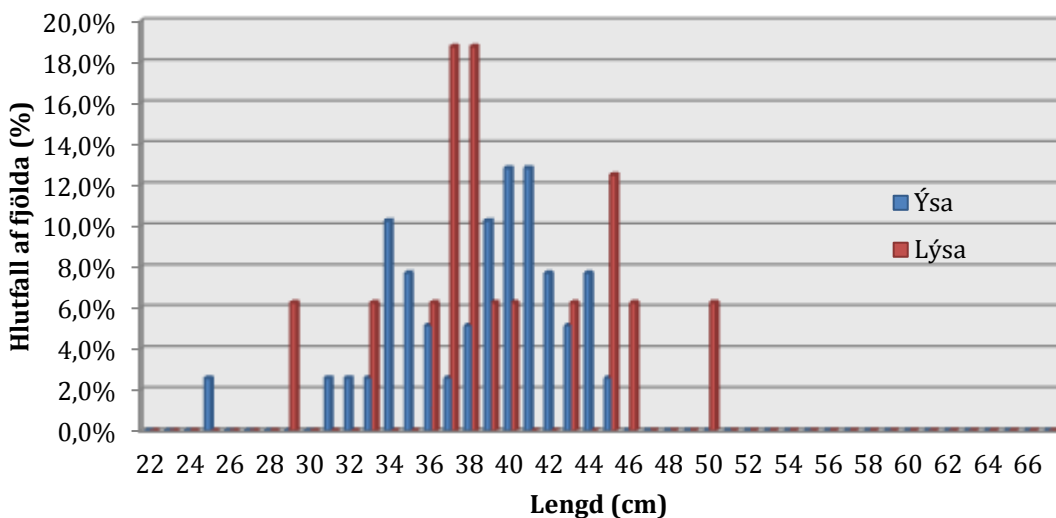
Mynd 35. Fjöldi fiska af mismunandi tegundum sem veiddust í trossu 4 við Hvammstanga.



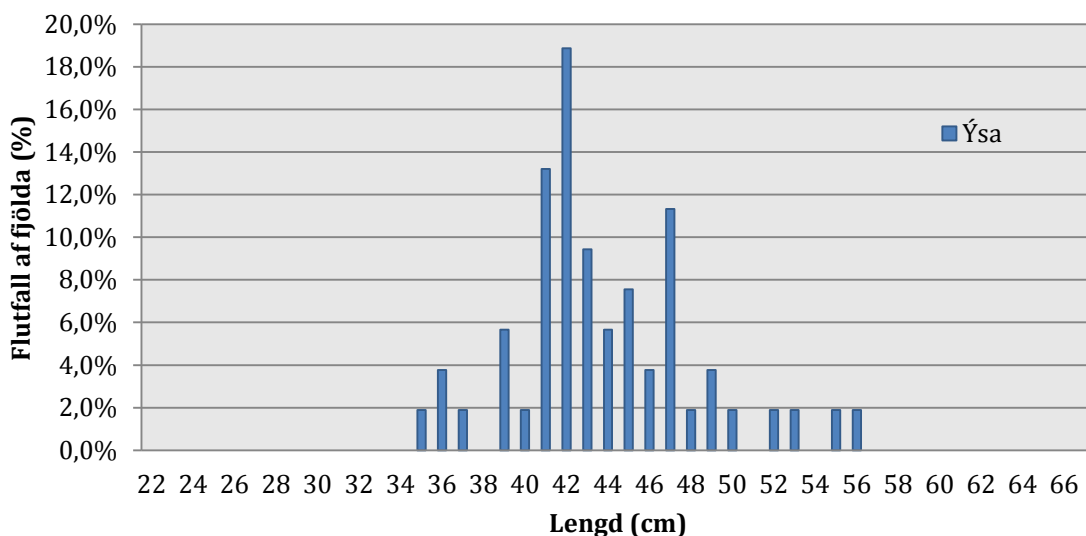
Mynd 36. Fjöldi fiska af mismunandi tegundum sem veiddust í trossu 5 við Hvammstanga.



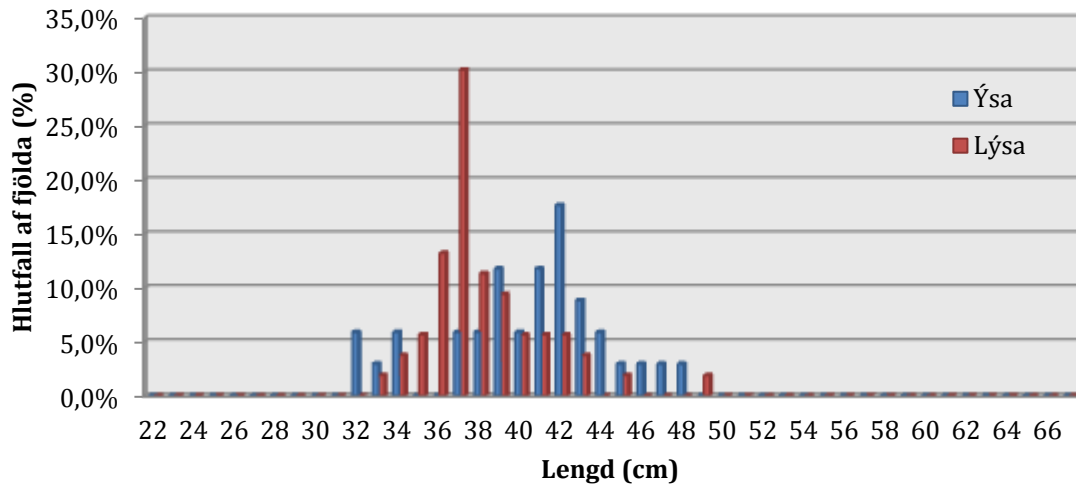
Mynd 37. Lengdardreifing ríkjandi tegunda í trossu 1 við Hvammstanga.



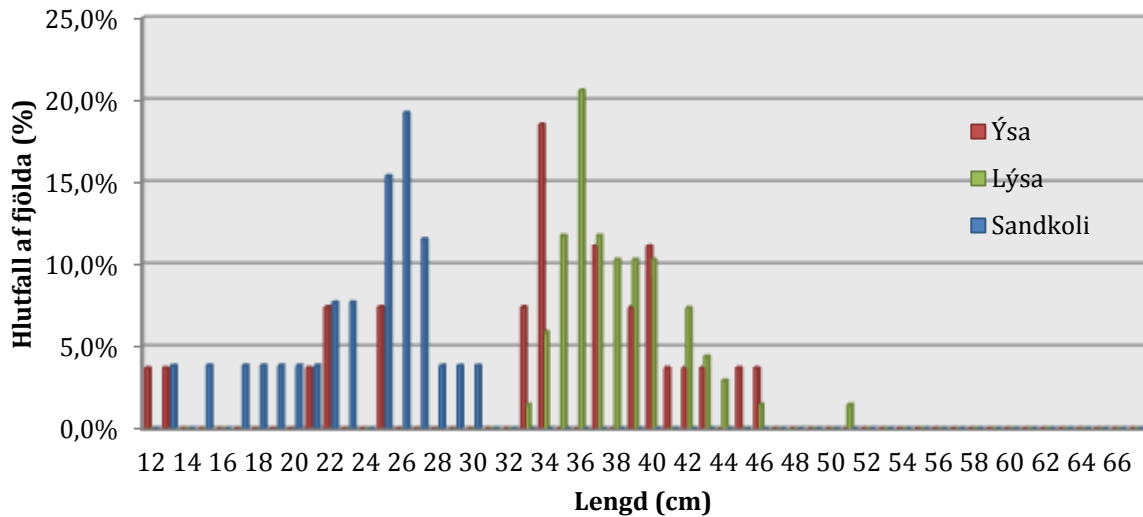
Mynd 38. Lengdardreifing ríkjandi tegunda í trossu 2 við Hvammstanga.



Mynd 39. Lengdardreifing ríkjandi tegunda í trossu 3 við Hvammstanga.



Mynd 40. Lengdardreifing ríkjandi tegunda í trossu 4 við Hvammstanga.



Mynd 41. Lengdardreifing ríkjandi tegunda í trossu 5 við Hvammstanga.

### Skagaströnd

Tafla 19. Fiskveiði í mismunandi möskvastærðir 12, 15, 20 og 30 mm í trossu 1 við Skagaströnd.

Tegund	Latneskt heiti	12"	15"	20"	30"	Samtals
Ýsa	<i>Melanogrammus aeglefinus</i>					
Lýsa	<i>Merlangius merlangus</i>	37	44	38	14	133
Þorskur	<i>Gadus morhua</i>		4	16	35	55
Tindabykkja	<i>Raja Amblyraja radiata</i>					
Sandkoli	<i>Limanda limanda</i>	5	2	5		12
Skráplúra	<i>Hippoglossoides platessoides</i>					
Skarkoli	<i>Pleuronectes platessa</i>					
	Samtals	42	50	59	49	200



Tafla 20. í mismunandi möskvastærðir 12, 15, 20 og 30 mm í trossu 2 við Skagaströnd.

Tegund	Latneskt heiti	12"	15"	20"	30"	Samtals
Ýsa	<i>Melanogrammus aeglefinus</i>	3	9	10	11	33
Lýsa	<i>Merlangius merlangus</i>	4	6	11	6	27
Þorskur	<i>Gadus morhua</i>	0	1	0	1	2
Tindabykkja	<i>Raja Amblyraja radiata</i>	0	0	1	0	1
Sandkoli	<i>Limanda limanda</i>	1	0	1	6	8
Skráplúra	<i>Hippoglossoides platessoides</i>	1	1	0	2	4
Skarkoli	<i>Pleuronectes platessa</i>	0	0	1	0	1
	Samtals	9	17	24	26	76

Tafla 21. í mismunandi möskvastærðir 12, 15, 20 og 30 mm í trossu 3 við Skagaströnd.

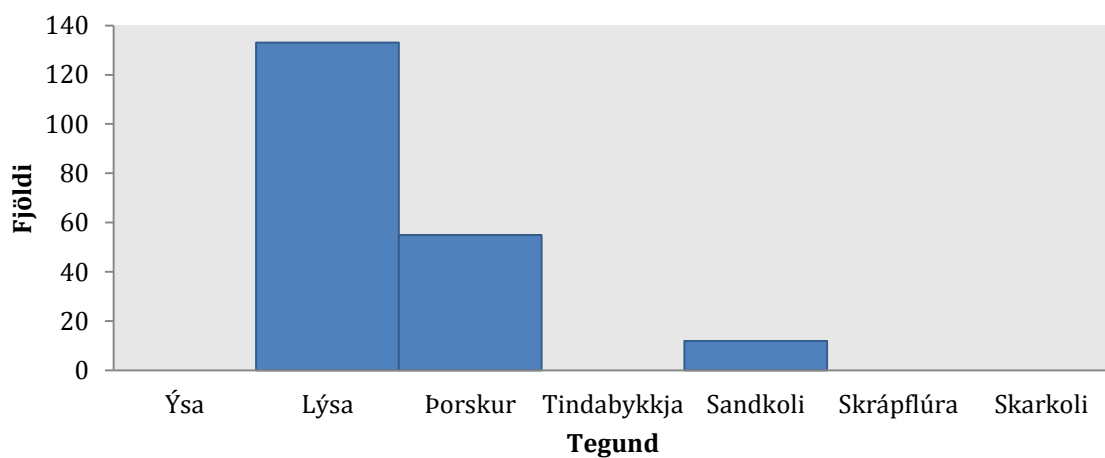
Tegund	Latneskt heiti	12"	15"	20"	30"	Samtals
Ýsa	<i>Melanogrammus aeglefinus</i>				1	1
Lýsa	<i>Merlangius merlangus</i>	1	3	5	1	10
Þorskur	<i>Gadus morhua</i>	1		5	2	8
Tindabykkja	<i>Raja Amblyraja radiata</i>			1		1
Sandkoli	<i>Limanda limanda</i>					
Skráplúra	<i>Hippoglossoides platessoides</i>			2		2
Skarkoli	<i>Pleuronectes platessa</i>					
	Samtals	2	3	13	4	22

Tafla 22. í mismunandi möskvastærðir 12, 15, 20 og 30 mm í trossu 4 við Skagaströnd.

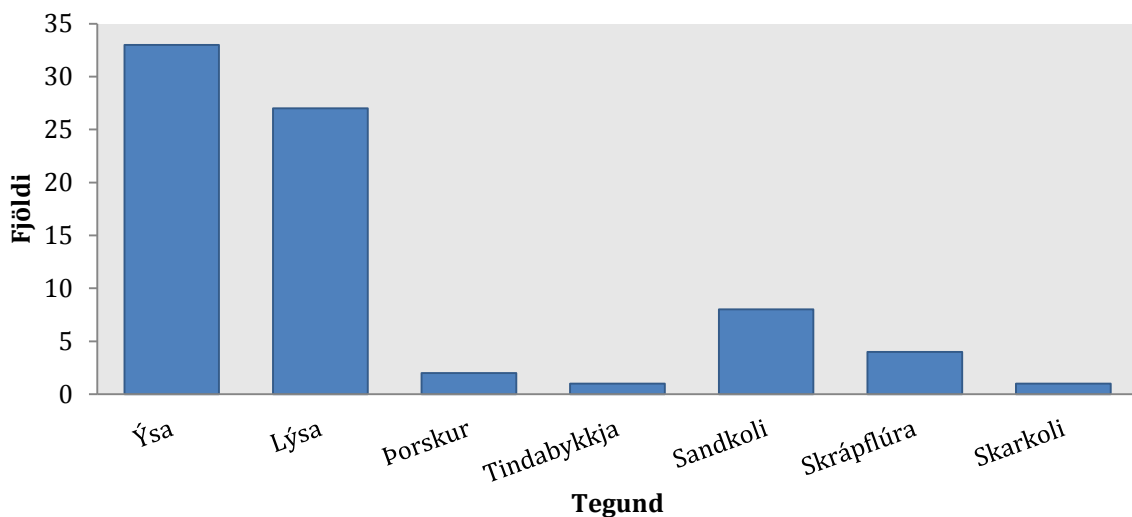
Tegund	Latneskt heiti	12"	15"	20"	30"	Samtals
Ýsa	<i>Melanogrammus aeglefinus</i>		3	2	3	8
Lýsa	<i>Merlangius merlangus</i>			6	3	9
Þorskur	<i>Gadus morhua</i>		4	7	7	18
Tindabykkja	<i>Raja Amblyraja radiata</i>					
Sandkoli	<i>Limanda limanda</i>					
Skráplúra	<i>Hippoglossoides platessoides</i>		1	1	4	6
Skarkoli	<i>Pleuronectes platessa</i>					
	Samtals		8	16	17	41

Tafla 23. Í mismunandi möskvastærðir 12, 15, 20 og 30 mm í trossu 5 við Skagaströnd.

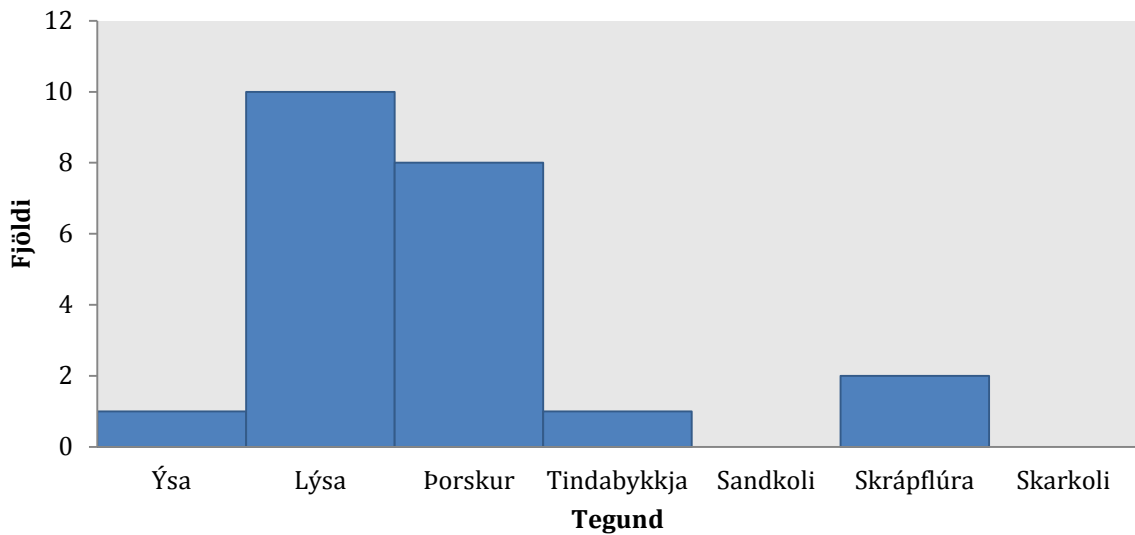
Tegund	Latneskt heiti	12	15	20	30	Samtals
Ýsa	<i>Melanogrammus aeglefinus</i>		1		1	2
Lýsa	<i>Merlangius merlangus</i>		1		1	2
Þorskur	<i>Gadus morhua</i>	1	3	2		6
Tindabykkja	<i>Raja Amblyraja radiata</i>					
Sandkoli	<i>Limanda limanda</i>					
Skráplúra	<i>Hippoglossoides platessoides</i>			5	7	12
Skarkoli	<i>Pleuronectes platessa</i>					
Langlúra	<i>Glyptocephalus cynoglossus</i>					1
	Samtals		3	8	11	23



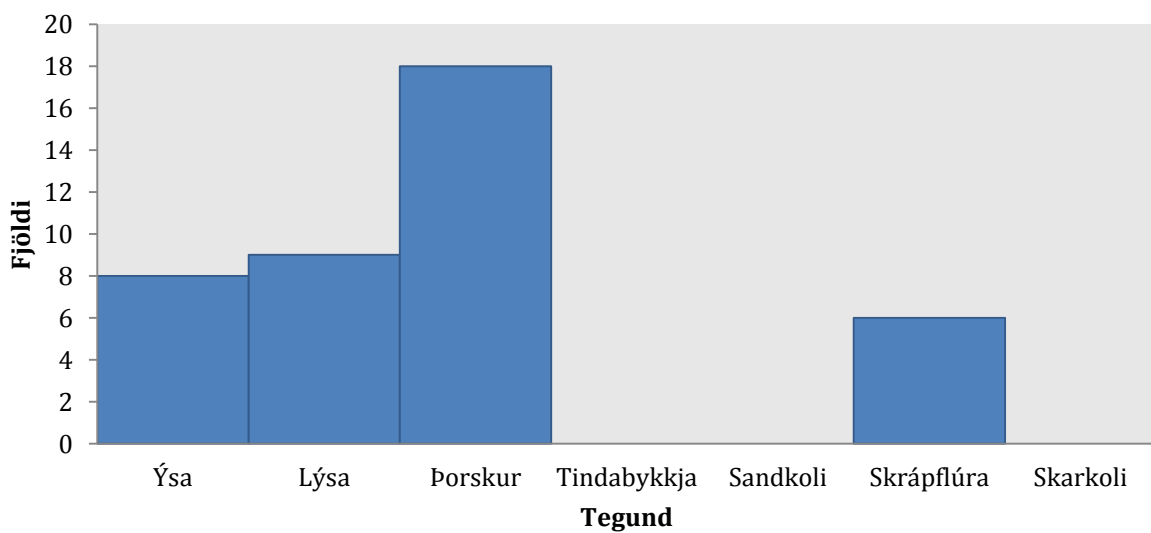
Mynd 42. Fjöldi fiska af mismunandi tegundum sem veiddust í trossu 1 við Skagaströnd.



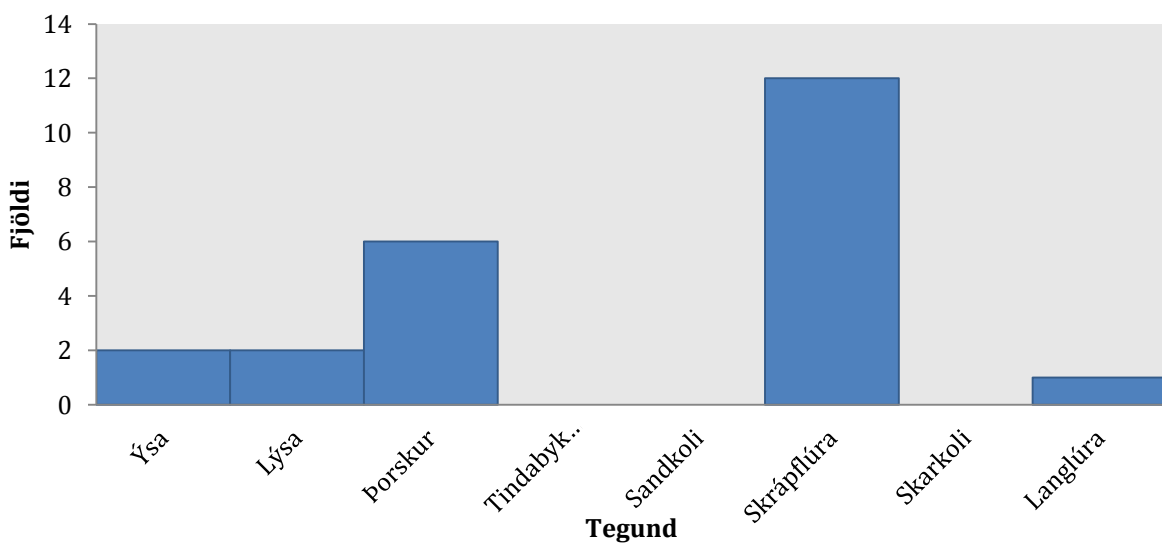
Mynd 43. Fjöldi fiska af mismunandi tegundum sem veiddust í trossu 2 við Skagaströnd.



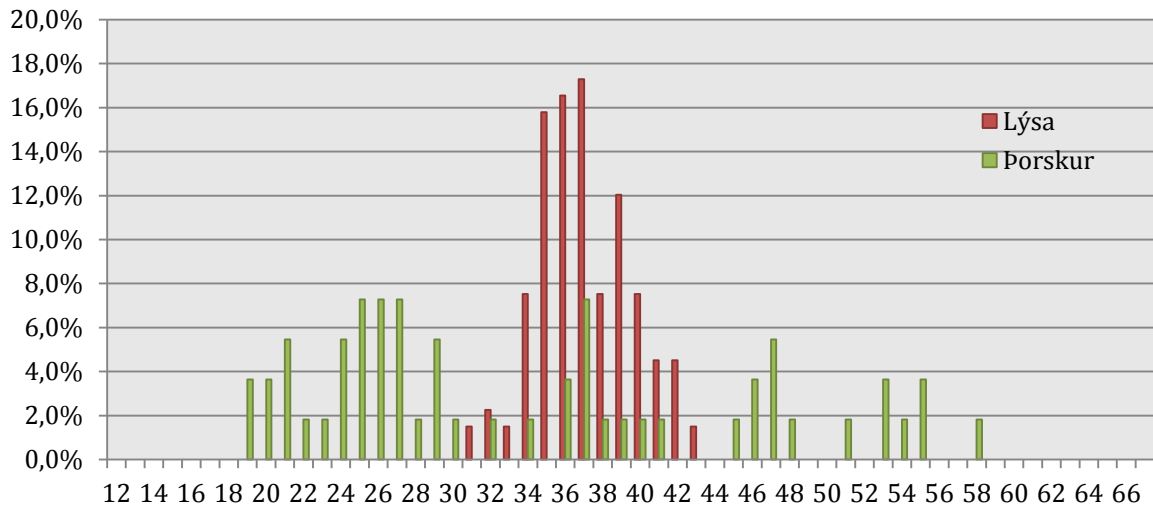
Mynd 44. Fjöldi fiska af mismunandi tegundum sem veiddust í trossu 3 við Skagaströnd



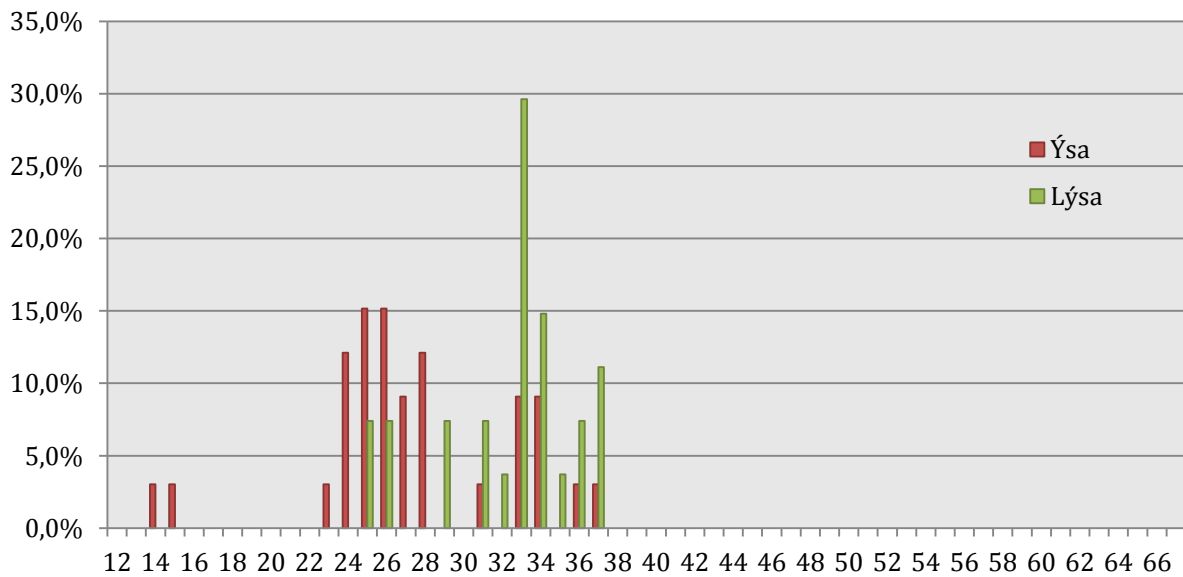
Mynd 45. Fjöldi fiska af mismunandi tegundum sem veiddust í trossu 4 við Skagaströnd.



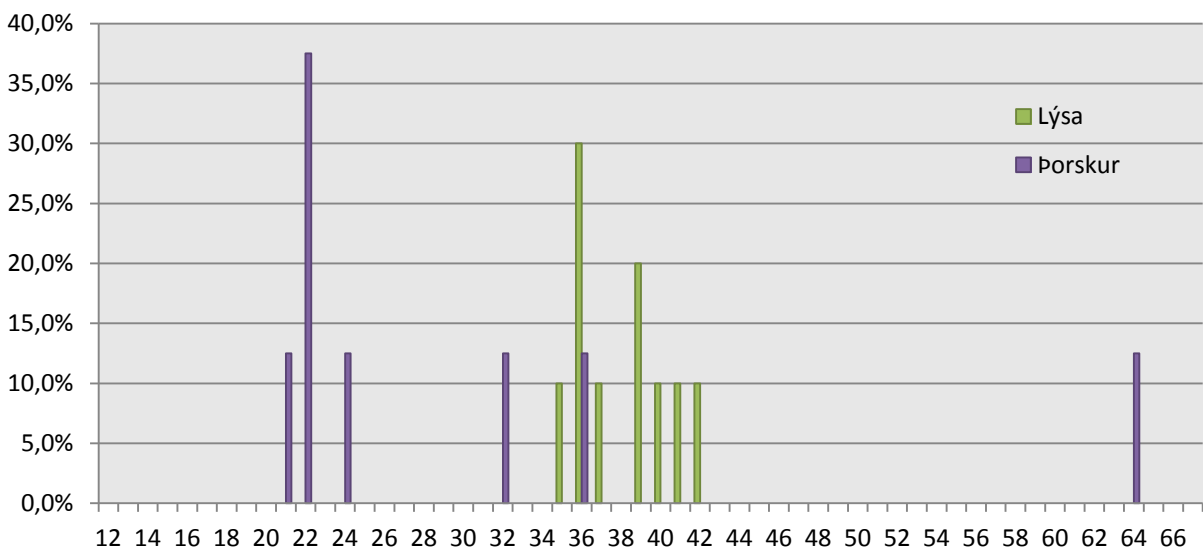
Mynd 46. Fjöldi fiska af mismunandi tegundum sem veiddust í trossu 5 við Skagaströnd.



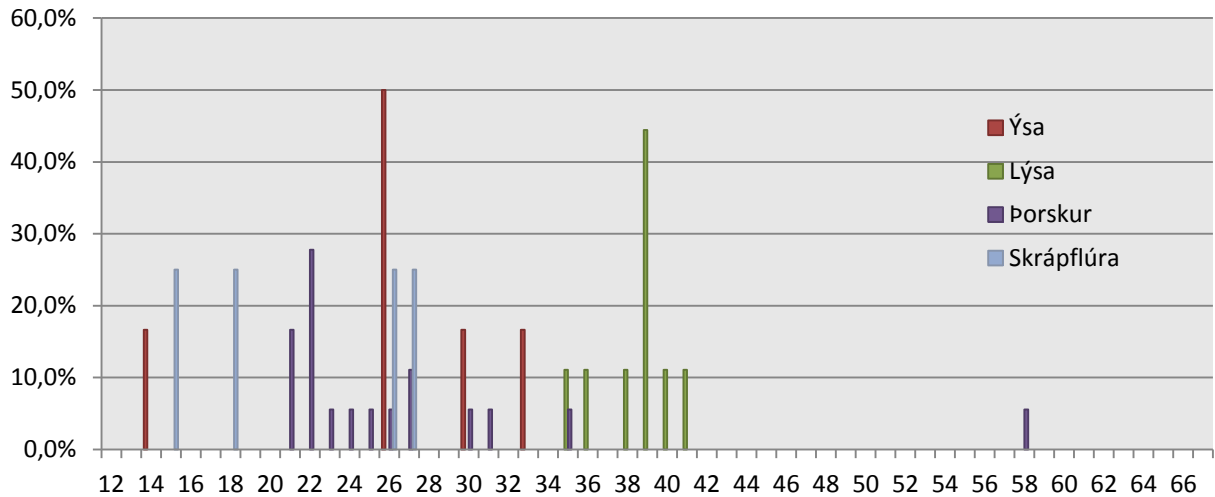
Mynd 47. Lengdardreifing ríkjandi tegunda trossu 1 við Skagströnd.



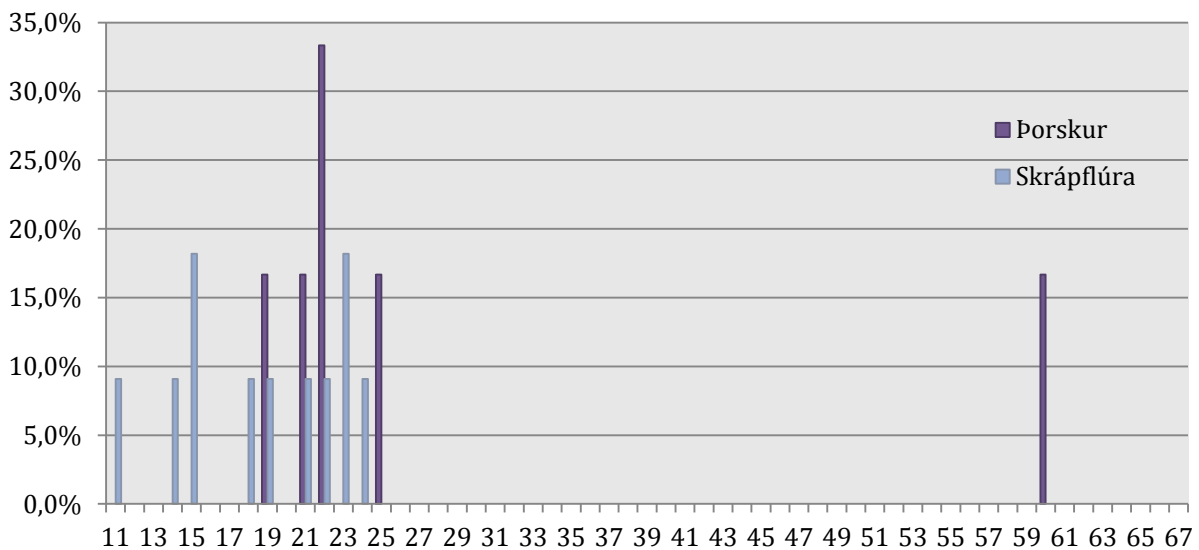
Mynd 48. Lengdardreifing ríkjandi tegunda í trossu 2 við Skagströnd.



Mynd 49. Lengdardreifing ríkjandi tegunda í trossu 3 við Skagströnd.



Mynd 50. Lengdardreifing ríkjandi tegunda trossu 4 við Skagaströnd.



Mynd 51. Lengdardreifing ríkjandi tegunda í trossu 5 við Skagaströnd.

### Skagafjörður

Tafla 24. Fiskveiði í mismunandi möskvastærðir 12, 15, 20 og 30 mm í Trossu 1 í Skagafirði.

Tegund	Latneskt heiti	12"	15"	20"	30"	Samtals
Ýsa	<i>Melanogrammus aeglefinus</i>				6	6
Lýsa	<i>Merlangius merlangus</i>					
Þorskur	<i>Gadus morhua</i>	2	1	7	5	15
Tindabykkja	<i>Raja Amblyraja radiata</i>					
Sandkoli	<i>Limanda limanda</i>					
Skrápflúra	<i>Hippoglossoides platessoides</i>	1			3	4
Skarkoli	<i>Pleuronectes platessa</i>					
Langlúra	<i>Glyptocephalus cynoglossus</i>					
	Samtals	3	1	7	14	25

Tafla 25. Fiskveiði í mismunandi möskvastærðir 12, 15, 20 og 30 mm í trossu 2 í Skagafirði.

Tegund	Latneskt heiti	12"	15"	20"	30"	Samtals
Ýsa	<i>Melanogrammus aeglefinus</i>	3	4	6	4	17
Lýsa	<i>Merlangius merlangus</i>		1			1
Þorskur	<i>Gadus morhua</i>		2	5	7	14
Tindabykkja	<i>Raja Amblyraja radiata</i>					0
Sandkoli	<i>Limanda limanda</i>					0
Skráplúra	<i>Hippoglossoides platessoides</i>	8	3	1	4	16
Skarkoli	<i>Pleuronectes platessa</i>				1	1
Langlúra	<i>Glyptocephalus cynoglossus</i>					
Síld	<i>Clupea harengus</i>	1				1
Steinbítur	<i>Anarhichas lupus</i>				1	1
	Samtals	12	10	12	17	51

Tafla 26. Fiskveiði í mismunandi möskvastærðir 12, 15, 20 og 30 mm í trossu 3 í Skagafirði.

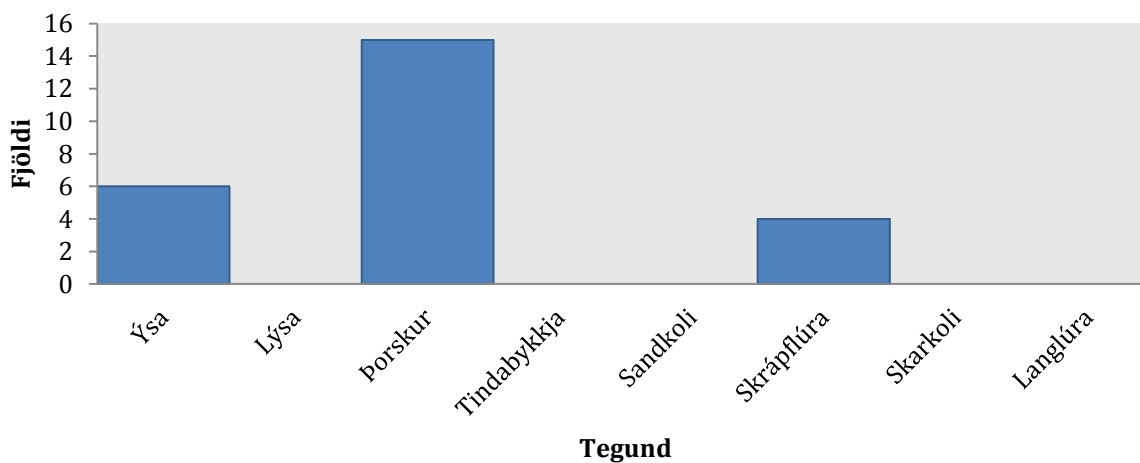
Tegund	Latneskt heiti	12"	15"	20"	30"	Samtals
Ýsa	<i>Melanogrammus aeglefinus</i>	3	12	12	16	43
Lýsa	<i>Merlangius merlangus</i>	7	10	11	4	32
Þorskur	<i>Gadus morhua</i>	1		3	6	10
Tindabykkja	<i>Raja Amblyraja radiata</i>					
Sandkoli	<i>Limanda limanda</i>			5	4	9
Skráplúra	<i>Hippoglossoides platessoides</i>	1		1	1	3
Skarkoli	<i>Pleuronectes platessa</i>					
Langlúra	<i>Glyptocephalus cynoglossus</i>					
Síld	<i>Clupea harengus</i>		10			10
	Samtals	12	32	32	31	107

Tafla 27. Fiskveiði í mismunandi möskvastærðir 12, 15, 20 og 30 mm í trossu 4, í Skagafirði.

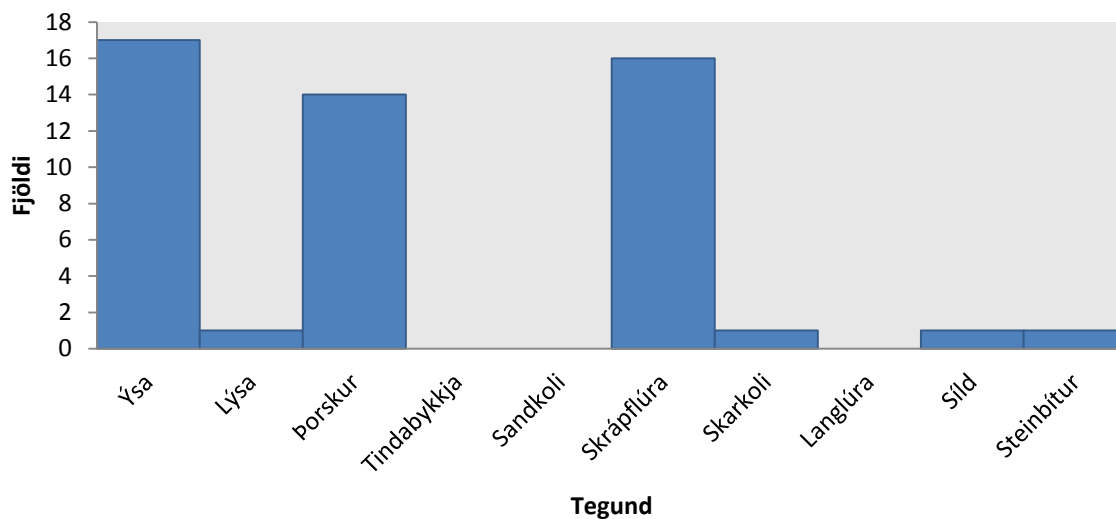
Tegund	Latneskt heiti	12"	15"	20"	30"	Samtals
Ýsa	<i>Melanogrammus aeglefinus</i>				1	1
Lýsa	<i>Merlangius merlangus</i>		1			1
Þorskur	<i>Gadus morhua</i>	1	1	1		3
Tindabykkja	<i>Raja Amblyraja radiata</i>					
Sandkoli	<i>Limanda limanda</i>					
Skráplúra	<i>Hippoglossoides platessoides</i>					
Skarkoli	<i>Pleuronectes platessa</i>					
Langlúra	<i>Glyptocephalus cynoglossus</i>					
Marhnútur	<i>Myoxocephalus scorpius</i>	2	2		1	5
	Samtals	3	4	1	2	10

Tafla 28. Fiskveiði í mismunandi möskvastærðir 12, 15, 20 og 30 mm í trossu 5 í Skagafirði

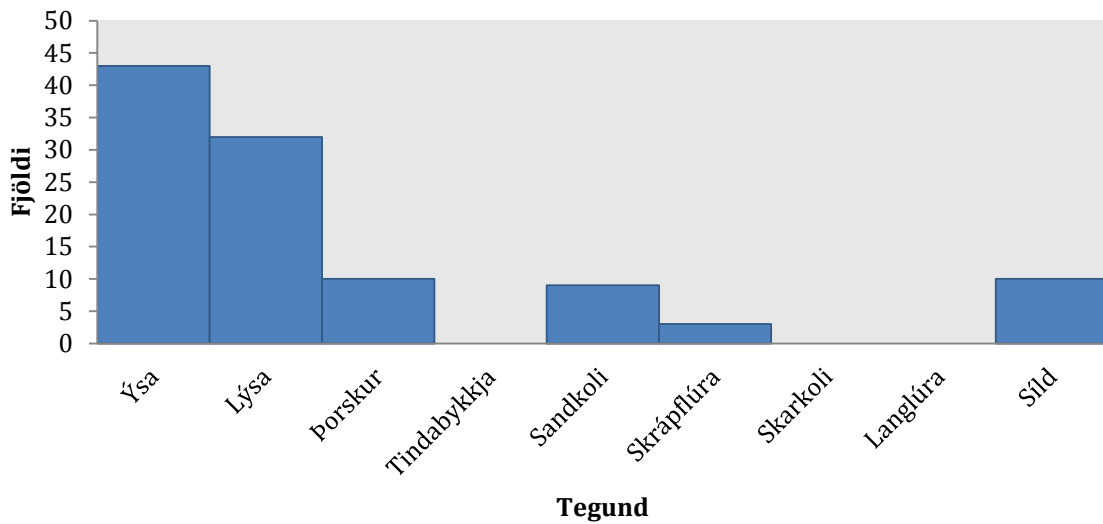
Tegund	Latneskt heiti	12"	15"	20"	30"	Samtals
Ýsa	<i>Melanogrammus aeglefinus</i>	2	18	7	32	59
Lýsa	<i>Merlangius merlangus</i>	2	6	4	1	13
Porskur	<i>Gadus morhua</i>	1		2	2	5
Tindabykkja	<i>Raja Amblyraja radiata</i>					
Sandkoli	<i>Limanda limanda</i>		1	2	2	5
Skráplúra	<i>Hippoglossoides platessoides</i>	1	3	1	1	6
Skarkoli	<i>Pleuronectes platessa</i>		1			1
Langlúra	<i>Glyptocephalus cynoglossus</i>					
Karfi	<i>Sebastes marinus</i>	1		1		2
	Samtals	7	29	17	38	91



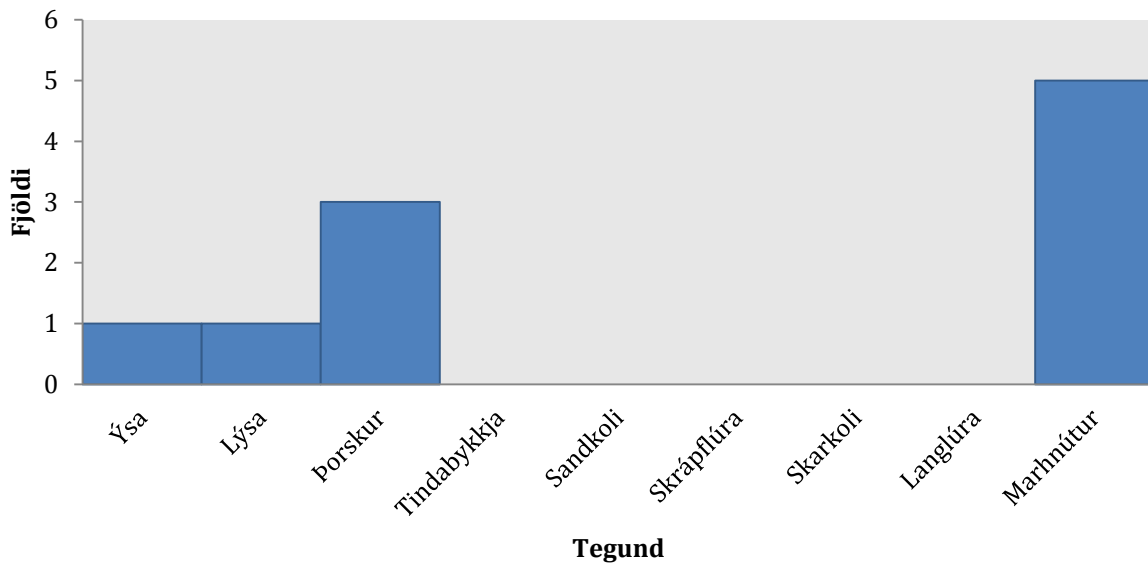
Mynd 52. Fjöldi fiska af mismunandi tegundum sem veiddust í trossu 1 í Skagafirði.



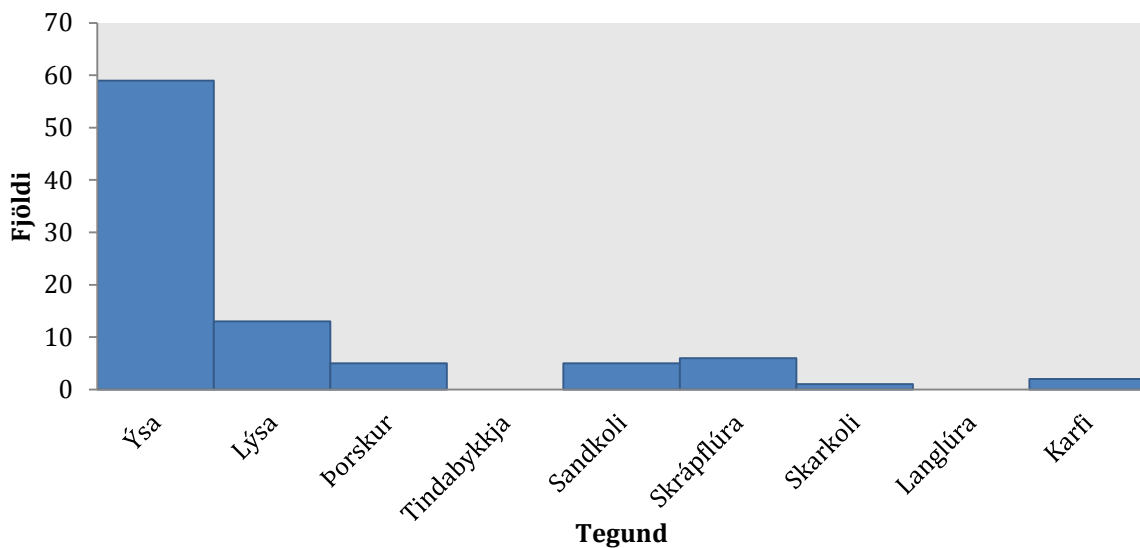
Mynd 53. Fjöldi fiska af mismunandi tegundum sem veiddust í trossu 2 í Skagafirði.



Mynd 54. Fjöldi fiska af mismunandi tegundum sem veiddust í trossu 3 í Skagafirði.

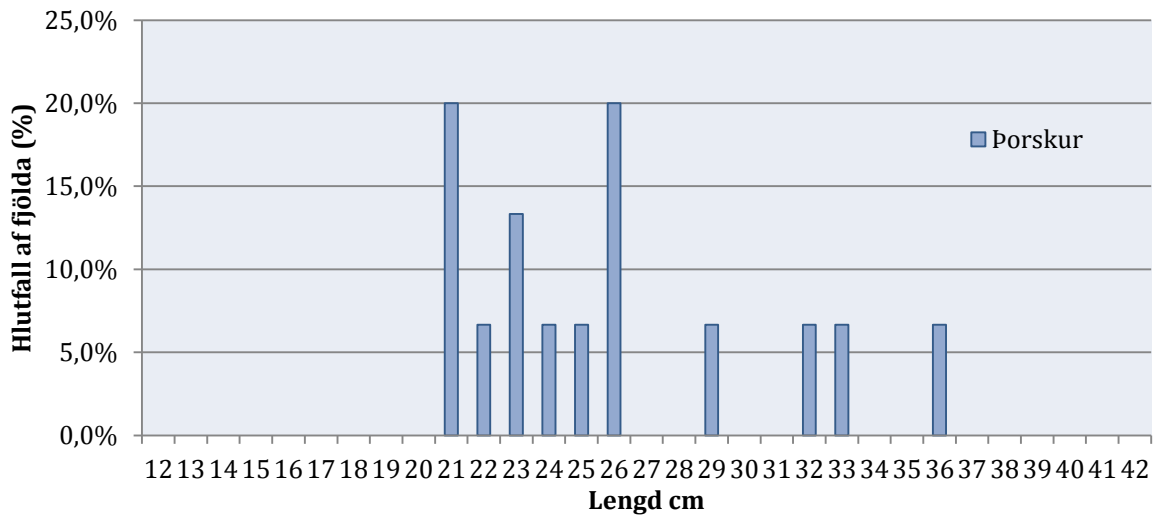


Mynd 55. Fjöldi fiska af mismunandi tegundum sem veiddust í trossu 4 í Skagafirði.

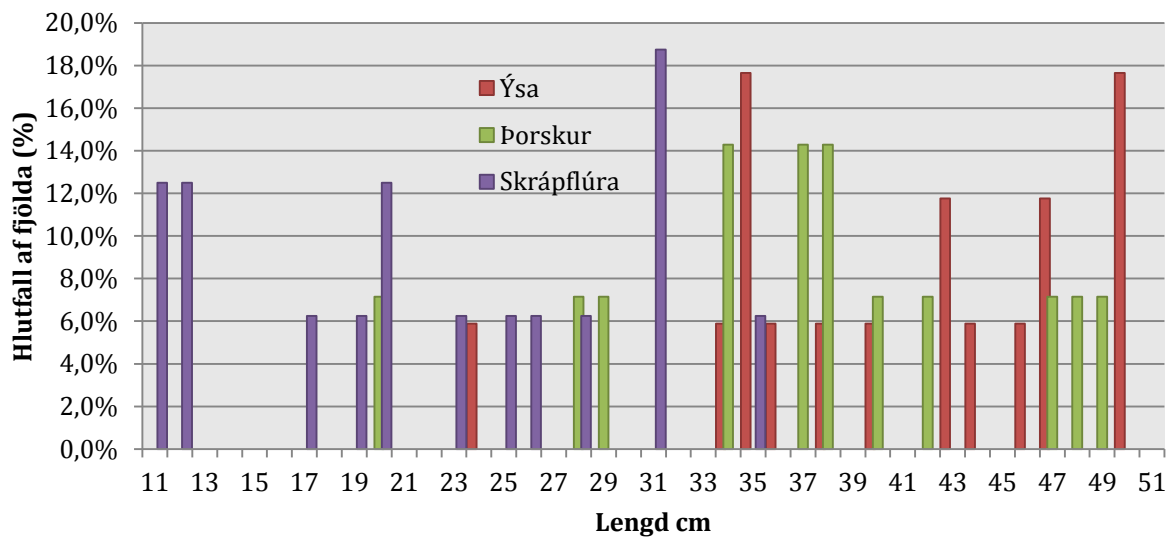


Mynd 56. Fjöldi fiska af mismunandi tegundum sem veiddust í trossu 5 í Skagafirði.

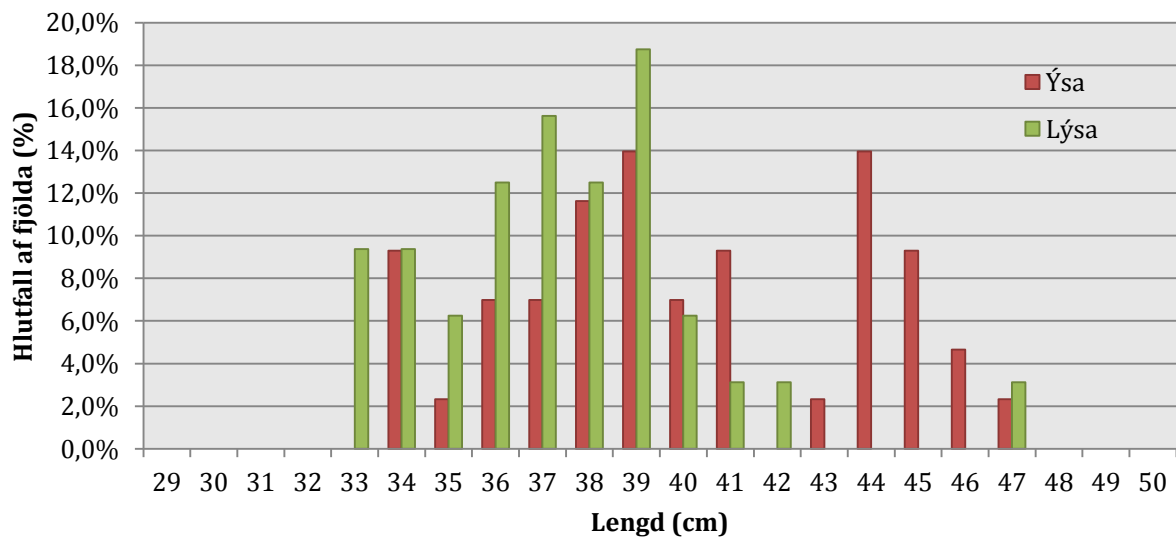




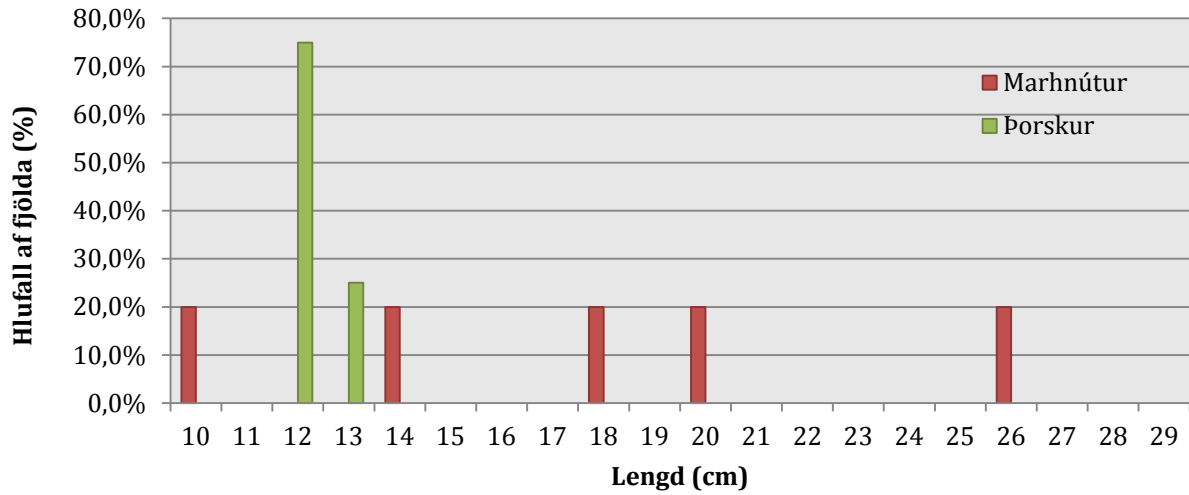
Mynd 57. Lengdardreifing ríkjandi tegunda í trossu 1 í Skagafirði.



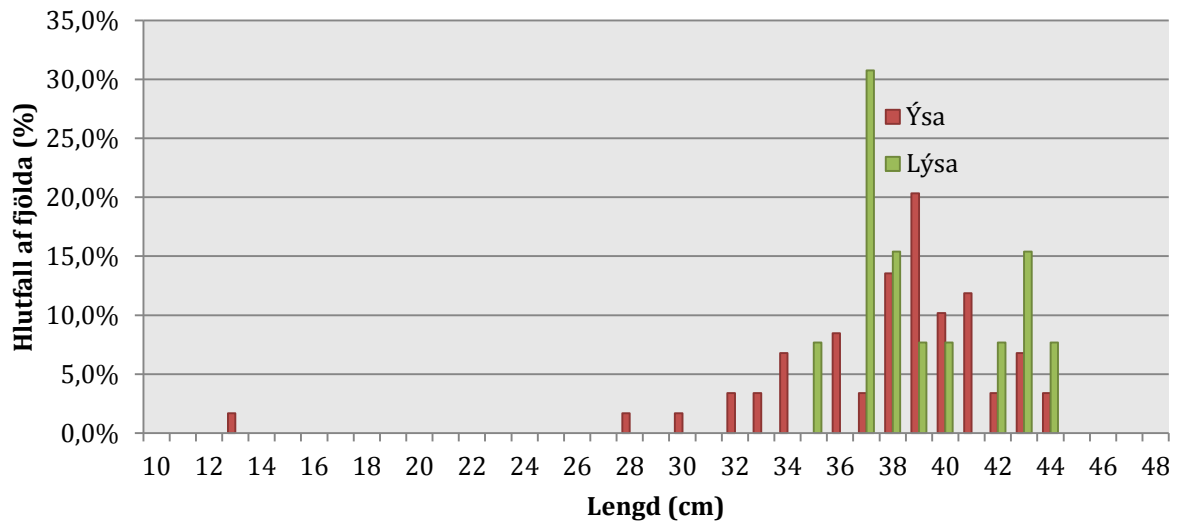
Mynd 58. Lengdardreifing ríkjandi tegunda í trossu 2 í Skagafirði.



Mynd 59. Lengdardreifing ríkjandi tegunda trossu 3 í Skagafirði.



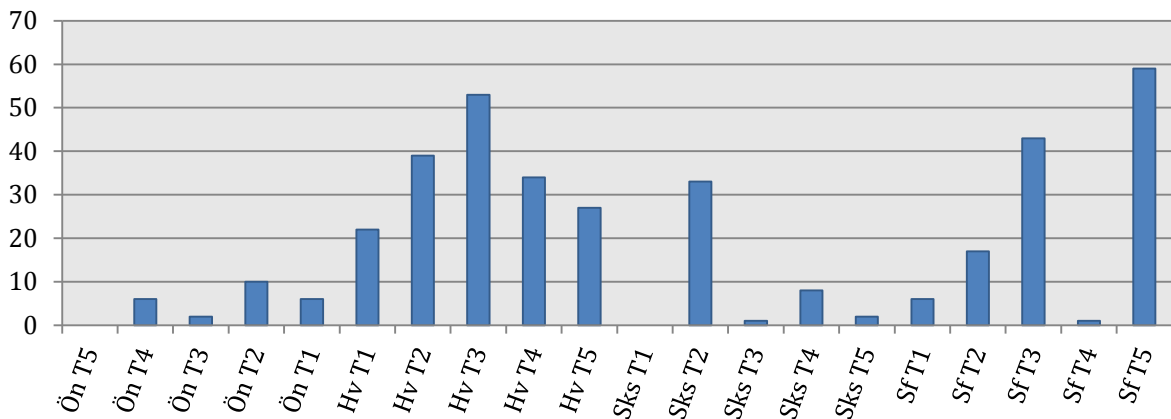
Mynd 60. Lengdardreifing ríkjandi tegunda í trossu 4 í Skagafirði.



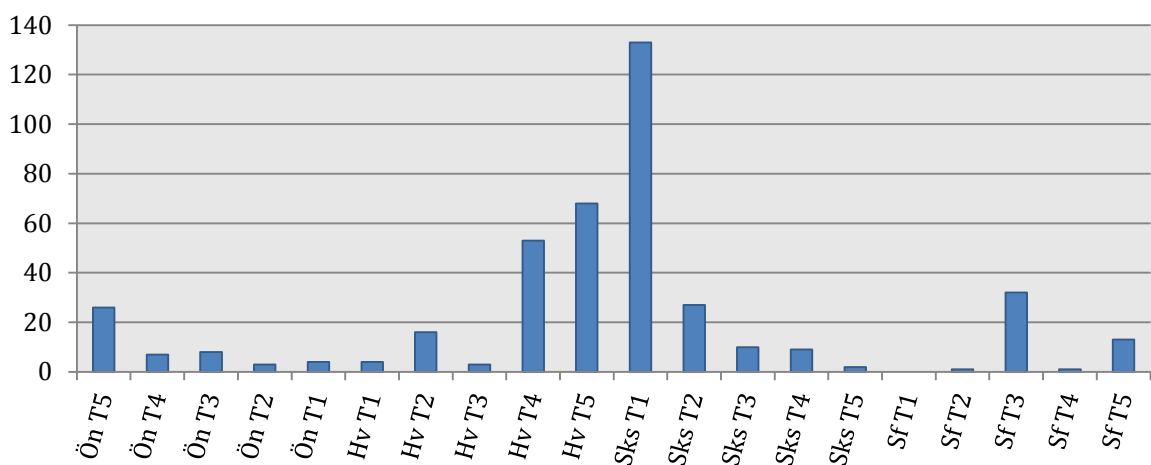
Mynd 61. Lengdardreifing ríkjandi tegunda í trossu 5 í Skagafirði.

## Yfirlit valdar um fisktegundir

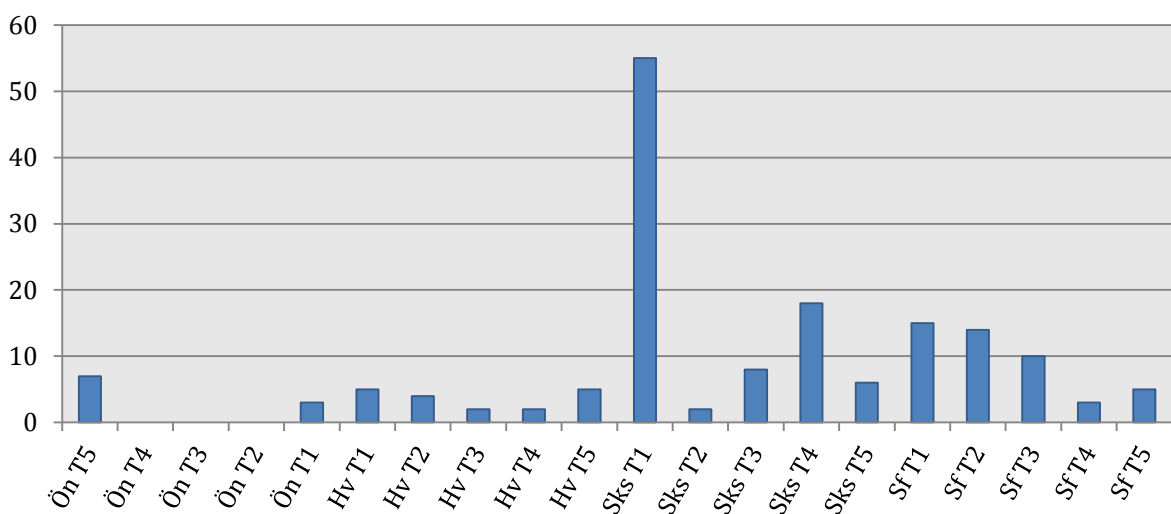
Á myndum 62-64 má sjá samanburð á veiði á ýsu, lýsu og þorski á milli einstaka trossa og svæða.



Mynd 62. Fjöldi af ýsu veiddur á mismunandi stöðvum í Önundarfirði, við Hvammstanga, við Skagaströnd og í Skagafirði..



Mynd 63. Fjöldi af lýsu veiddur á mismunandi stöðvum í Önundarfirði, við Hvammstanga, við Skagaströnd og í Skagafirði.



Mynd 64. Fjöldi af þorski veiddur á mismunandi stöðvum í Önundarfirði, við Hvammstanga, við Skagaströnd og í Skagafirði.

## Botnlægir hryggleysingjar

Í töflum 29 – 32 eru birtur fjöldi einstaklinga hryggleysingja af mismunandi tegundum og hópum á mismunandi sýnatökustöðvum af hinum fjórum rannsóknarsvæðum; Önundarfirði, við Hvammstanga, við Skagaströnd og í Skagafirði (sjá myndir 12-15) . Tölurnar eru miðaðar við 198 cm<sup>2</sup> yfirborð sem Van Veen greip tekur.

### Önundarfjörður

Tafla 29. Fjöldi botnlægra hryggleysingja af mismunandi tegundum eða hópum á fjórum stöðvum í Önundarfirði. Sjá töflu 5 og mynd 15 um staðsetningu sýnatökustöðva.

Fylking						
Flokkur						
Ættbálkur						
Ætt			Önundarfjörður			
	Birting	Nafn	B	D	H	L
<b>Nematoda</b>		Práðormar				
	Nematoda		56,00	40,00	32,67	82,67
<b>Cnidaria</b>		Holdýr				
Hydrozoa		Hveldýr				
Hydroida						
	Hydractininiidae					
	Hydractininiidae			3,33		
<b>Mollusca</b>		Lindýr				
Bivalvia						
	Bivalvia	Samlokur	5,33			2,67
Myoida						
	Myidae	Smyrslingsættin				
	Mya sp(p)					
Mytiloidea						
	Mytilidae	Kræklingssættin				
	Mytilus edulis	Kræklingur		3,33		
Nuculoidea						
	Nuculanidae	Trönuskeljaætt				
	Ennucula tenuis	Gljáhnytla	12,00	12,00	0,33	2,67
Yoldiidae						
	Yoldia hyperborea	Kolkuskel	1,33			
Veneroidea						
	Arcticidae					
	Arctica islandica	Kúfiskel				0,33
	Astartidae	Gimburskeljarættin				
	Astarte sp(p)			1,33	0,33	
	Semelidae	Ýsuskeljarættin				
	Abra nitida	Lýsuskel	4,00	11,33	0,67	2,67
	Tellinidae	Lokuættin				
	Macoma calcarea	Halloka		1,33	1,33	
	Thyasiridae					
	Thyasira flexuosa	Hrukkubúlða		1,33		
<b>Annelida</b>						
Clitellata						
Hirundea						

	Hirundea	Blóðsugur				
Oligochaeta	Oligochaeta	Ánar	0,00	4,00	1,33	
Polychaeta	Polychaeta	Burstaormar			4,67	
Maldanidae	Maldanidae				0,33	5,33
Orbiniidae	Scoloplos armiger	Roðamaðkur	1,33	1,33	14,00	5,33
Scalibregmatidae	Scalibregma inflatum		12,00			6,67
Aciculata						
Dorvilleidae	Parougia negridentata		2,67	0,67	0,33	
Glyceridae	Glyceridae				0,67	
Hesionidae	Microphthalmus aberrans		46,67	11,33		
Lumbrineridae	Lumbrineridae					
Nephtyidae	Nephtys sp(p)		0,33	0,67	2,00	
Onuphidae	Nothria conchylega					
Pholoidae	Pholoe minuta				0,67	
Phyllodocidae	Eteone longa	Leirulaufi	5,33	8,67	1,00	4,00
Polynoidae	Polynoidae				1,67	
Syllidae	Syllidae			2,67		
Canalipalpata						
Ampharetidae	Ampharetidae			1,33		
Cirratulidae	Chaetozone setosa		17,33	12,00		5,33
Oweniidae	Oweniidae		1,33	2,00	2,33	5,33
Sabellidae	Sabellidae		34,67	60,67	1,67	52,00
Spionidae	Spionidae		2,67	10,00	1,00	5,33
Sternaspidae	Sternaspis scutata		2,67	6,00		1,33
Sphaerodoridae	Sphaerodoropsis minuta				0,67	
Cossuridae	Cossura longocirrata		104,00	38,67		88,00
Capitellidae	Capitellidae			0,67		
Maldanidae	Maldanidae			6,00		
Orbiniidae	Scoloplos armiger	Roðamaðkur		1,33	2,33	

Paranoidae						
	Paraonidae			4,67		
Scalibregmatidae						
	Scalibregma inflatum			1,33		
<b>Arthropoda</b>						
Crustacea						
Copepoda						
	Copepoda	Árfætlur	1,33	1,33	0,67	6,67
Ostracoda						
	Ostracoda	Skelkrabbar	1,33	1,33	2,00	
Tanaidacea						
	Tanaidacea	Þvengflær			12,33	
Cumacea						
		Pungrækjur				
Leuconidae						
	Eudorella emarginata			2,67	13,67	1,33
	Leucon sp			11,33		
Amphipoda						
		Marflær				
	Amphipoda				9,67	

### Við Hvammstanga

Tafla 30. Fjöldi botnlægra hryggleysingja af mismunandi tegundum eða hópum á þremur stöðvum í Miðfirði. Sjá töflu 6 og mynd 12 um staðsetningu sýnatökustöðva.

<b>Fylking</b>						
Flokkur						
Ættbálkur						
Ætt						
	Birting	Nafn	Við Hvammstanga			
		Práðormar	Hv.t. C	Hv.t. D	Hv.t. G	
<b>Nematoda</b>						
	Nematoda		76,67	31,33	21,67	
<b>Nemertea</b>						
	Nemertea	Ranaormur	15,33	13,00	9,00	
Hydrozoa						
Hydroida						
Hydractininiidae						
	Hydractininiidae		5,33			
<b>Mollusca</b>						
Bivalvia						
	Bivalvia	Samlokur	0,67	1,33	2,00	
Myoida						
Myidae						
	Mya sp(p)	Smyrslingsættin			0,67	
Mytiloidea						
Mytilidae						
	Mytilus edulis	Kræklingur		1,00		
Nuculoida						
Nuculanidae						
	Nuculana pernula	Trönuskel	34,67	11,00	23,67	
	Ennucula tenuis	Gljáhnytla	8,67	3,00	20,67	
Yoldiidae						
	Yoldia hyperborea	Kolkuskel			0,67	
Veneroidea						

Arcticidae					
	Arctica islandica	Kúfsskel			0,33
Tellinidae					
	Macoma calcarea	Halloka	1,33	0,67	
Thyasiridae					
	Thyasira flexuosa	Hrukkubúlða	8,67	3,00	2,33
Gastropoda					
Neogastropoda					
Buccinidae					
	Buccinum undatum	Beitukóngur		0,67	
<b>Annelida</b>					
Clitellata					
Oligochaeta					
	Oligochaeta	Ánar			
			1,33	4,00	1,33
Polychaeta					
	Polychaeta	Burstaormar			
			3,33	0,33	0,67
Aciculata					
Dorvilleidae					
	Parougia negridentata		4,00	1,67	5,33
Glyceridae					
	Glyceridae		1,33		
Hesionidae					
	Microphthalmus aberrans		0,67	0,33	
Lumbrineridae					
	Lumbrineridae		4,00	7,33	6,00
Nephtyidae					
	Nephtys sp(p)		0,67	1,33	1,00
Opheliidae					
	Ophelina acuminata			0,33	
Pholoidae					
	Pholoe minuta		18,00	1,33	11,33
Phyllodocidae					
	Eteone longa	Leirulaufi	4,67	0,67	5,00
Syllidae					
	Syllidae		1,33	2,33	3,33
Canalipalpata					
Ampharetidae					
	Ampharetidae		1,33		0,67
Sabellides					
	Sabellides sp(p)			1,00	
Cirratulidae					
	Chaetozone setosa		16,00	12,33	26,33
Oweniidae					
	Oweniidae		2,67	1,67	1,00
Pectinariidae					
	Pectinaria sp(p)	Gullinbroddi	1,33		0,67
Sabellidae					
	Sabellidae		36,67	2,33	10,00
Spionidae					
	Spionidae		3,33	11,33	0,67
	Prionospio steenstrupi		8,67	17,33	21,33
Sternaspidae					
	Sternaspis scutata		4,33		
Terebellidae					
	Terebellidae		0,67	2,67	2,00

Phyllococida					
Sphaerodoridae					
	Sphaerodoropsis minuta		2,00	1,00	0,33
Scolecida					
Cossuridae					
	Cossura longocirrata		66,00	6,33	56,00
Capitellidae					
	Capitellidae				0,67
Maldanidae					
	Maldanidae			1,33	2,33
Orbiniidae					
	Scoloplos armiger	Roðamaðkur	10,67	5,67	7,33
Paranoidae					
	Paraonidae		4,00	0,67	2,67
Scalibregmatidae					
	Scalibregma inflatum		14,00		0,67
<b>Arthropoda</b>					
Crustacea					
Copepoda					
	Copepoda	Árfætlur			1,33
Ostracoda					
	Ostracoda	Skelkrabbar	0,67	2,00	0,67
Cumacea					
	Leuconidae	Pungrækjur			
	Eudorella emarginata			0,67	0,67
	Leucon sp				0,67
Amphipoda					
	Amphipoda	Marflær	3,33	0,67	0,67
<b>Echinodermata</b>					
Ophiurida					
Ophiuroidea					
	Ophiopholis aculeata	Slöngustjarna		0,67	

### Við Skagaströnd

Tafla 31. Fjöldi botnlægra hryggleysingja af mismunandi tegundum eða hópum á tveimur stöðvum við Skagaströnd. Sjá töflu 7 og mynd 13 um staðsetningu sýnatökustöðva.

Fylking					
Flokkur					
Ættbálkur					
Ætt					
			Við Skagaströnd		
			D	E	
<b>Nematoda</b>			Práðormar		
	Birting	Nafn			
	Nematoda		4,67	9,33	
<b>Nemertea</b>			Ranaormur		
	Nemertea		13,00		
<b>Cnidaria</b>			Holdýr		
Hydrozoa			Hveldýr		
Hydroida					
Hydractininiidae					
	Hydractininiidae			0,33	
<b>Mollusca</b>			Lindýr		
Bivalvia			Samlokur		
	Bivalvia			1,00	



<b>Mytiloidea</b>			
Mytilidae			
	Crenella decussata	Kræklingssættin Auðnuskel	3,67
Mytilus			
edulis			
	Mytilus edulis	Kræklingur	0,33
<b>Nuculoidea</b>			
Nuculanidae			
	Nuculana pernula	Trönuskeljaætt Trönuskel	0,67
	Ennucula tenuis	Gljáhnytla	2,67
<b>Veneroidea</b>			
Arcticidae			
	Arctica islandica	Kúfiskel	
Astartidae			
	Astarte sp(p)	Gimburskeljarættin	1,33
Cardiidae			
	Cerastoderma edule	Báruskeljaætt Hjartaskel	0,33
Thyasiridae			
	Thyasira flexuosa	Hrukkubúlda	0,33
<b>Gastropoda</b>			
Gastropoda			
			0,67
<b>Naticoidea</b>			
Turbinidae			
	Moelleria costulata	Mardoppuættin Gróttudoppa	1,33
<b>Patellogastropoda</b>			
Lepetidae			
	Lepeta coeca	Haðarhettuættin Haðarhetta	1,67
<b>Polyplacophora</b>			
	Polyplacophora	Nökkvar	1,67
<b>Annelida</b>			
<b>Clitellata</b>			
Oligochaeta			
	Oligochaeta	Ánar	4,00
Polychaeta			
	Polychaeta	Burstaormar	5,33
			7,67
<b>Aciculata</b>			
Dorvilleidae			
	Parougia negridentata		5,33
Lumbrineridae			
	Lumbrineridae		1,33
Nephtyidae			
	Nephtys sp(p)		2,00
			0,33
Onuphidae			
	Nothria conchylega		0,33
Opheliidae			
	Ophelina acuminata		4,33
			2,00
Pholoidae			
	Pholoe minuta		0,67
Phyllodoceidae			
	Eteone longa	Leirulaufi	2,33
			1,33
Syllidae			
	Syllidae		0,33
<b>Canalipalpata</b>			
Ampharetidae			
	Ampharetidae		0,33

Sabellides			
	Sabellides sp(p)		0,67
Cirratulidae			
	Chaetozone setosa	7,67	0,67
Oweniidae			
	Oweniidae	4,00	1,33
Pectinariidae			
	Pectinaria sp(p)	Gullinbroddi	0,33
Sabellidae			
	Sabellidae	32,33	2,33
Spionidae			
	Spionidae	3,67	11,00
	Prionospio steenstrupi	46,67	
Sternaspidae			
	Sternaspis scutata	0,67	
Terebellidae			
	Terebellidae	4,00	
Phyllodocida			
Sphaerodoridae			
	Sphaerodoropsis minuta		0,67
Scolecida			
Cossuridae			
	Cossura longocirrata	0,33	
Capitellidae			
	Capitellidae		
Maldanidae			
	Maldanidae	9,67	0,33
Orbiniidae			
	Scoloplos armiger	Roðamaðkur	3,67 1,33
Paranoidae			
	Paraonidae	1,33	0,33
Scalibregmatidae			
Scalibregma			
	inflatum		
	Scalibregma inflatum	0,67	
<b>Arthropoda</b>			
Crustacea			
Ostracoda			
	Ostracoda	Skelkrabbar	2,33
Tanaidacea			
	Tanaidacea	Þvengflær	2,67
Cumacea			
Pungrækjur			
Leuconidae			
Leucon			
	Leucon sp	0,33	
Amphipoda			
	Amphipoda	Marflær	0,67 6,33
Isopoda			
	Jafnfætlur		
Munnidae			
Munna			
	Munna sp	0,33	

## Skagafjörður

Tafla 32. Fjöldi botnlægra hryggleysingja af mismunandi tegundum eða hópum á fimm stöðvum í Skagafirði. Sjá töflu 8 og mynd 14 um staðsetningu sýnatökustöðva.

Fylking								
Flokkur								
Ættbálkur								
Ætt			Í Skagafirði					
			A	B	D	F	I	
<b>Nematoda</b>		Birting	Nafn					
			Þráðormar					
		Nematoda		38,67	3,33	22	2,64	17,16
<b>Nemertea</b>			Ranaormur					
		Nemertea		10,67	1	15,67	2,38	0
<b>Platyhelminthes</b>			Flatormar					
		Turbellaria	Iðormar					
		Turbellaria						0,53
<b>Cephalorhyncha</b>								
		Kinorhyncha	Leðjudrekar			0,333		
<b>Echiura</b>								
		Echiura			0,667			
<b>Cnidaria</b>			Holdýr					
		Hydrozoa	Hveldýr					
		Hydroida						
		Hydractininiidae						
		Hydractininiidae			0,33	0,33		
<b>Mollusca</b>			Lindýr					
		Bivalvia	Samlokur					
		Bivalvia		4		0,33	1,06	1,58
		Mytiloidea						
		Mytilidae	Kræklinguættin					
		Mytilus edulis	Kræklingur					0,53
		Nuculoidea						
		Nuculanidae	Trönuskeljaætt					
		Nuculana pernula	Trönuskel	4	1,333	2,667	1,848	12,67
		Ennucula tenuis	Gljáhnytla	62,67	9,333	84	5,28	92,93
		Yoldiidae						
		Yoldia hyperborea	Kolkuskel		0,33			0,26
		Veneroidea						
		Arcticidae						
		Arctica islandica	Kúfiskel	1,333				
		Astartidae	Gimburskeljarættin					
		Astarte sp(p)				1,67		
		Semelidae	Ýsuskeljarættin					
		Abra nitida	Lýsuskel			2		0,528
		Thyasiridae						
		Thyasira flexuosa	Hrukkubúlða	1,333	0,333	1	0,528	2,64
<b>Gastropoda</b>			Sniglar					
		Gastropoda		1,333				
		Naticoidea						
		Naticidae	Poppuættin					
		Cryptonatica affinis						
		Cryptonatica affinis	Meyjarpatta			0,33		
<b>Patellogastropoda</b>								
		Acmaidae	Brúðarhettuættin					
		Acmaea testudinalis	Olnbogaskel			0,333		
		Cephalaspidea						
		Retusidae	Snubbuættin					
		Retusa pertenuis	Toppsnubba	5,333		7,333		2,112

Polyplacophora						
	Polyplacophora	Nökkvar				
<b>Annelida</b>						
Clitellata						
Hirundea		Blóðsugur				
	Hirundea			0,333		
Oligochaeta		Ánar				
	Oligochaeta		3	4	0,264	
Polychaeta		Burstaormar				
	Polychaeta		2,667	1,333	0,792	1,056
	Maldanidae					
	Maldanidae			0,333		
	Paraonidae					
	Paraonis					
	Paraonis sp(p)			1		
Aciculata						
	Dorvilleidae					
	Parougia negridentata		2,667	3,667	0,792	1,056
	Hesionidae					
	Microphthalmus aberrans		1,333	1,667		0,528
	Lumbrineridae					
	Lumbrineridae		1,333	1,333	0,528	
	Nephtyidae					
	Nephtys sp(p)		1,333	0,667	2	0,792
	Pholoidae					
	Pholoe					
	minuta					
	Pholoe minuta		2,667	6,667		
	Phyllodocidae					
	Eteone					
	longa					
	Eteone longa	Leirulaufi	1,333	3,333		1,056
	Syllidae					
	Syllidae			1,667		0,264
Canalipalpata						
	Ampharetidae					
	Ampharetidae		1,333	0,333	0,264	2,112
	Melinna cristata			0,333		
	Sabellides					
	Sabellides sp(p)		1,333		0,528	0,528
	Cirratulidae					
	Chaetozone setosa		5,333	0,333	15,67	0,528
	Oweniidae					
	Oweniidae		14,67	4,33	1,056	1,584
	Pectinariidae					
	Pectinaria	Gullinbroddi				
	granulata/koreni					
	Sabellidae					
	Sabellidae		52	4	53,33	21,12
	Spionidae					
	Spionidae		11,67		2,333	0,264
	Prionospio steenstrupi		30,67	11	8,667	17,424
	Sternaspidae					
	Sternaspis scutata			3,667		1,32
	Terebellidae					
	Terebellidae		1,667	5	0,528	
Phyllodocida						
	Sphaerodoridae					
	Sphaerodoropsis minuta		1,333			
Scolecida						
	Cossuridae					

	Cossura longocirrata		24	17,67	0,528	1,056
	Capitellidae			1		
	Maldanidae			1		1,584
	Orbiniidae					
	Scoloplos armiger					
	Scoloplos armiger	Roðamaðkur	13,33	9,333		
	Paranoidae					
	Paraonidae		4	5		
	Scalibregmatidae					
	Scalibregma inflatum			0,667		
<b>Arthropoda</b>						
Crustacea						
	Copepoda	Árfætlur				
	Copepoda		0,667	1,333		
	Ostracoda	Skelkrabbar				
	Ostracoda		0,667	5,667		
	Tanaidacea	Þvengflær				
	Tanaidacea			2		
	Amphipoda	Marflær				
	Amphipoda		4	0,333	1,667	0,792
	Isopoda	Jafnfætlur				
	Desmosomatidae					
	Desmosoma lineare			0,333		
<b>Echinodermata</b>						
	Echinoidea	Skrápdýr				
	Spatangoida	Ígulker				
	Loveniidae					
	Echinocardium cordatum cf	Sæmús		0,333		
<b>Chordata</b>						
	Tunicata	Möttuldýr				
	Tunicata					0,264

## Helstu hópar hryggleysingja

Upplýsingar um fjölda einstaklinga af helstu yfirhópum (fylkingum eða flokkum) hryggleysingja eru birtar í töflu 33 -35 og myndum 65-70.

Tafla 33. Fjöldi einstaklinga hryggleysingja af mismunandi yfirhópum (fylkingum eða flokkum).

	Ön.fj. B	Ön.fj. D	Ön.fj. H	Ön.fj. L
<b>Nemertea</b>				
<b>Nemertea fj</b>				
<b>Bivalvia</b>	3,00	6,00	4,00	3,00
<b>Bivalvia fj</b>	22,67	30,67	2,67	8,33

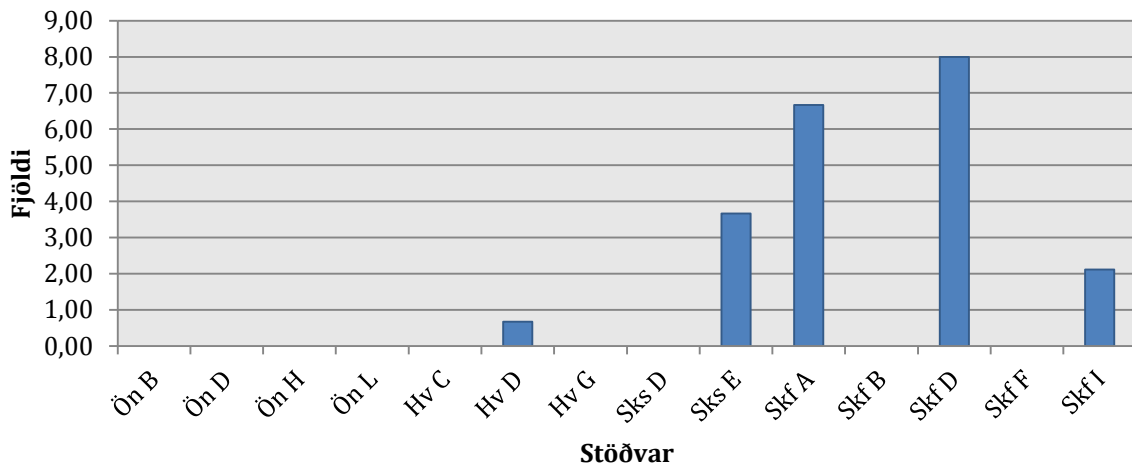
<b>Gastropoda</b>				
<b>Gastropoda fj</b>				
<b>Oligochaeta</b>		1,00	1,00	
<b>Oligochaeta fj</b>		4,00	1,33	
<b>Polychaeta</b>	12,00	18,00	13,00	10,00
<b>Polychaeta fj</b>	231,00	170,00	33,33	178,67
<b>Malacostraca</b>		2,00	3,00	1,00
<b>Malacostraca fj</b>		14,00	35,67	1,33

Tafla 34. Fjöldi einstaklinga hryggleysingja af mismunandi yfirhópum (fylkingum eða flokkum).

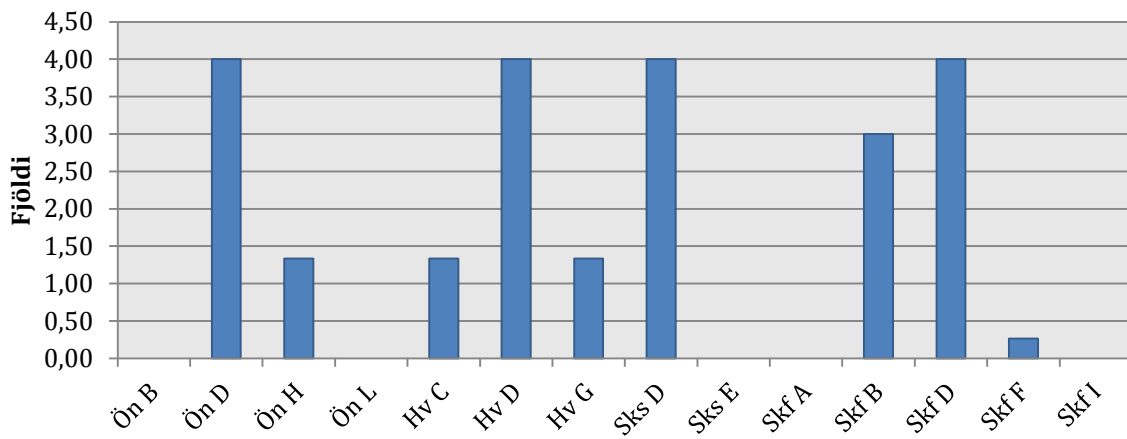
	<b>Hv.t. C</b>	<b>Hv.t. D</b>	<b>Hv.t. G</b>	<b>Sk.st. D</b>	<b>Sk.st. E</b>
<b>Nemertea</b>	1,00	1,00	1,00	1,00	
<b>Nemertea fj</b>	15,33	13,00	9,00	13,00	
<b>Bivalvia</b>	4,00	5,00	6,00	2,00	5,00
<b>Bivalvia fj</b>	54,00	20,00	50,33	3,00	7,33
<b>Gastropoda</b>		1,00			3,00
<b>Gastropoda fj</b>		0,67			3,67
<b>Oligochaeta</b>	1,00	1,00	1,00	1,00	
<b>Oligochaeta fj</b>	1,33	4,00	1,33	4,00	
<b>Polychaeta</b>	22,00	20,00	21,00	18,00	16,00
<b>Polychaeta fj</b>	209,67	79,33	165,33	135,67	31,67
<b>Malacostraca</b>	1,00	2,00	3,00	2,00	3,00
<b>Malacostraca fj</b>	3,33	1,33	2,00	1,00	9,33

Tafla 35. Fjöldi einstaklinga hryggleysingja af mismunandi yfirhópum (fylkingum eða flokkum).

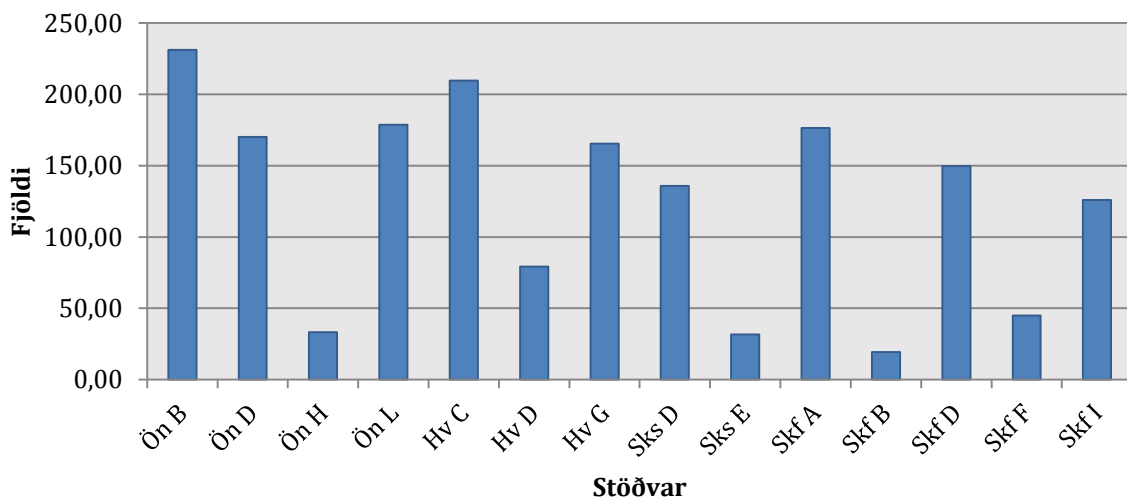
	<b>Sk.fj. A</b>	<b>Sk.fj. B</b>	<b>Sk.fj. D</b>	<b>Sk.fj. F</b>	<b>Sk.fj. I</b>
<b>Nemertea</b>	1,00	1,00	1,00	1,00	1,00
<b>Nemertea fj</b>	10,67	1,00	15,67	2,38	
<b>Bivalvia</b>	4,00	4,00	5,00	3,00	6,00
<b>Bivalvia fj</b>	73,33	11,33	91,67	8,71	111,14
<b>Gastropoda</b>	2,00		3,00		1,00
<b>Gastropoda fj</b>	6,67		8,00		2,11
<b>Oligochaeta</b>		1,00	1,00	1,00	
<b>Oligochaeta fj</b>		3,00	4,00	0,26	
<b>Polychaeta</b>	18,00	9,00	21,00	11,00	15,00
<b>Polychaeta fj</b>	176,33	19,33	149,67	44,88	125,93
<b>Malacostraca</b>	1,00	1,00	3,00	1,00	1,00
<b>Malacostraca fj</b>	4,00	0,33	4,00	0,79	0,79



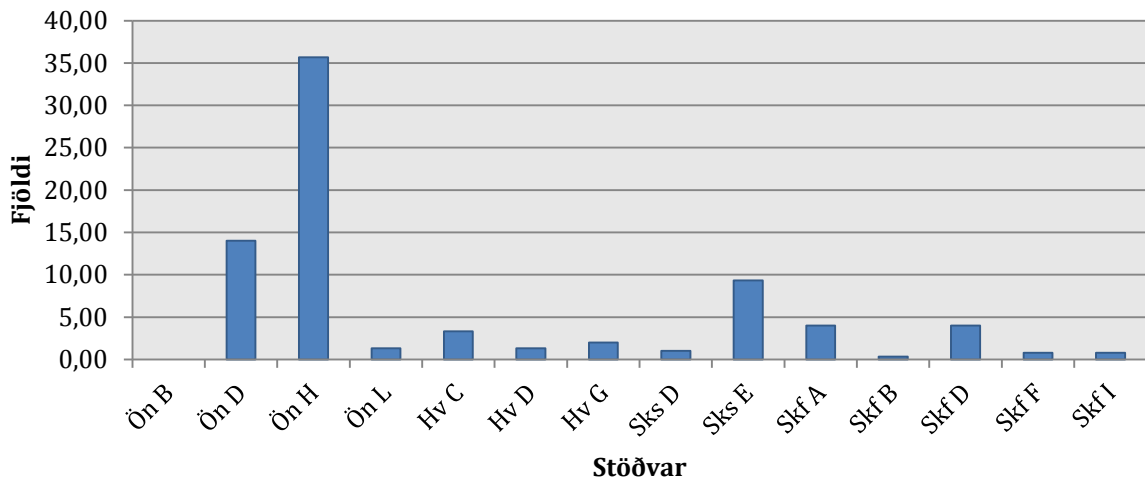
Mynd 65. Fjöldi einstaklinga af Gastropoda á mismunandi stöðum í Önundarfirði, við Hvammstanga, Skagaströnd og í Skagafirði.



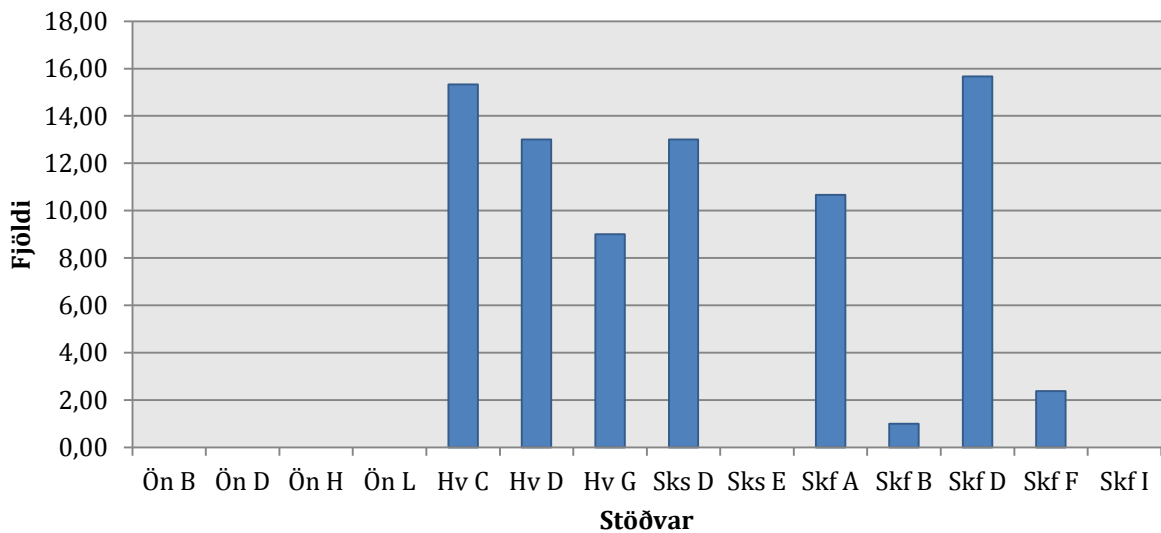
Mynd 66. Fjöldi einstaklinga af Oligochaeta á mismunandi stöðum í Önundarfirði, við Hvammstanga, Skagaströnd og í Skagafirði.



Mynd 67. Fjöldi einstaklinga af Polychaeta á mismunandi stöðum í Önundarfirði, við Hvammstanga, Skagaströnd og í Skagafirði.

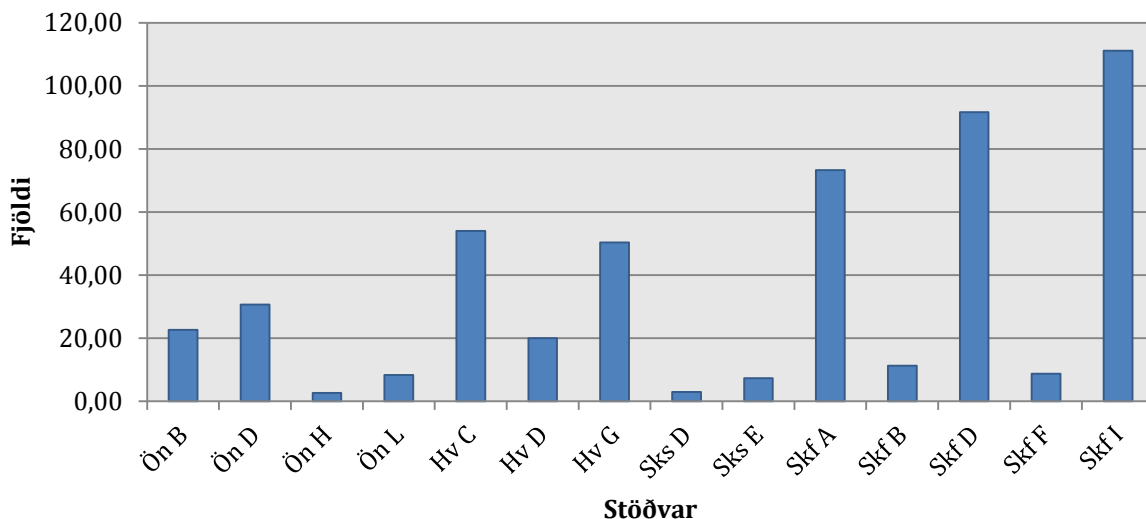


Mynd 68. Fjöldi einstaklinga af Malacostraca á mismunandi stöðum í Önundarfirði, við Hvammstanga, Skagaströnd og í Skagafirði.



Mynd 69. Fjöldi einstaklinga af ranaormum (Nemeritea) á mismunandi stöðum í Önundarfirði, við Hvammstanga, Skagaströnd og í Skagafirði.





Mynd 70. Fjöldi einstaklinga af Bivalvia á mismunandi stöðum.

Tafla 36. Fjöldi algengustu tegunda burstaorma á mismunandi stöðvum í Önundarfirði

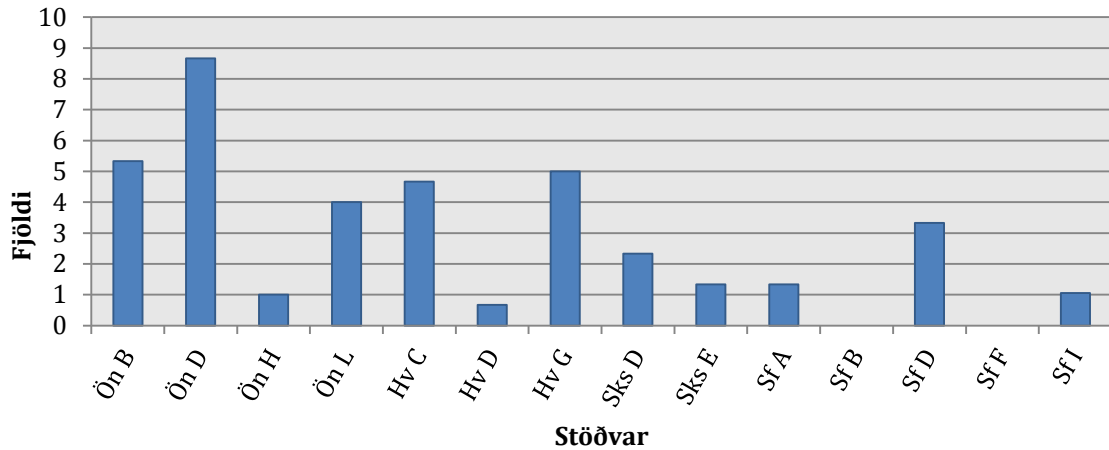
	Ön.fj. B	Ön.fj. D	Ön.fj. H	Ön.fj. L
<b>Eteone longa</b>	5,33	8,67	1,00	4,00
<b>Chaetozone setosa</b>	17,33	12,00		5,33
<b>Sabellidae</b>	34,67	60,67	1,67	52,00
<b>Spionidae</b>	2,67	10,00	1,00	5,33
<b>Prionospio steenstrupi</b>				

Tafla 37. Fjöldi algengustu tegunda burstaorma á mismunandi stöðvum Hvammstanga og Skagaströnd

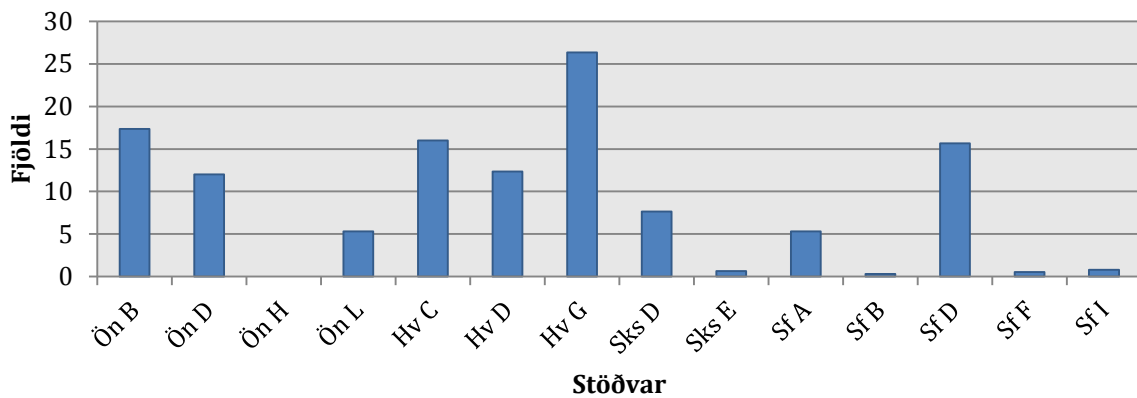
	Hv.t. C	Hv.t. D	Hv.t. G	Sk.st. D	Sk.st. E
<b>Eteone longa</b>	4,67	0,67	5,00	2,33	1,33
<b>Chaetozone setosa</b>	16,00	12,33	26,33	7,67	0,67
<b>Sabellidae</b>	36,67	2,33	10,00	32,33	2,33
<b>Spionidae</b>	3,33	11,33	0,67	3,67	11,00
<b>Prionospio steenstrupi</b>	8,67	17,33	21,33	46,67	

Tafla 38. Fjöldi algengustu tegunda burstaorma á mismunandi stöðvum í Skagafirði.

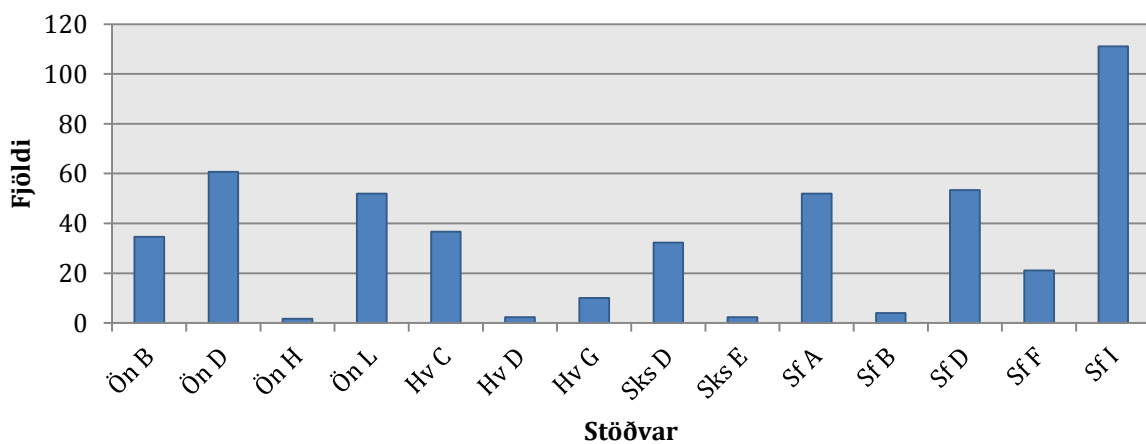
	Sk.fj. A	Sk.fj. B	Sk.fj. D	Sk.fj. F	Sk.fj. I
<b>Eteone longa</b>	1,33		3,33		1,06
<b>Chaetozone setosa</b>	5,33	0,33	15,67	0,53	0,79
<b>Sabellidae</b>	52,00	4,00	53,33	21,12	111,14
<b>Spionidae</b>	11,67		2,33		0,26
<b>Prionospio steenstrupi</b>	30,67	11,00	8,67	17,42	0,26



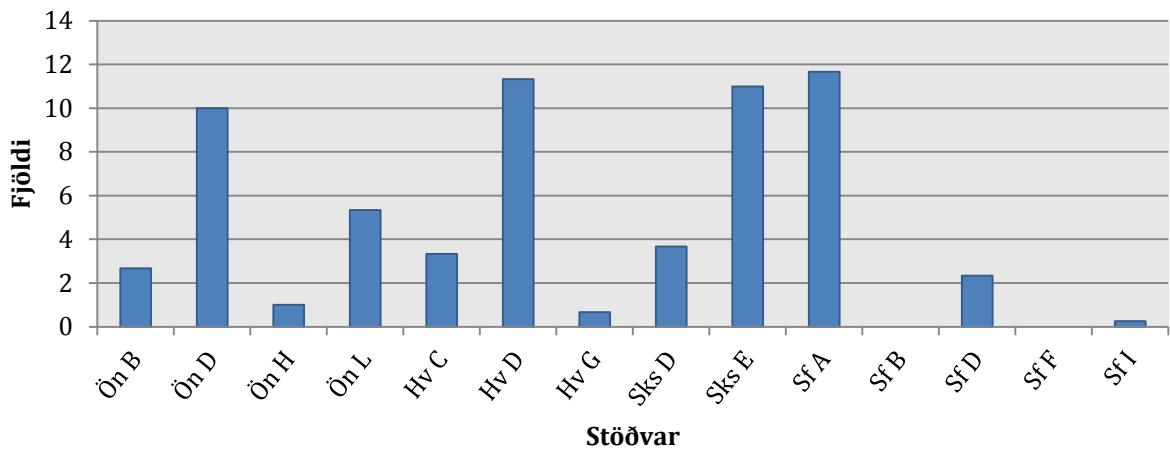
Mynd 71. Fjöldi einstaklinga af burstaorminum *Eteone longa* á mismunandi stöðvum í Önundarfirði, við Hvammstanga, við Skagaströnd og í Skagafirði.



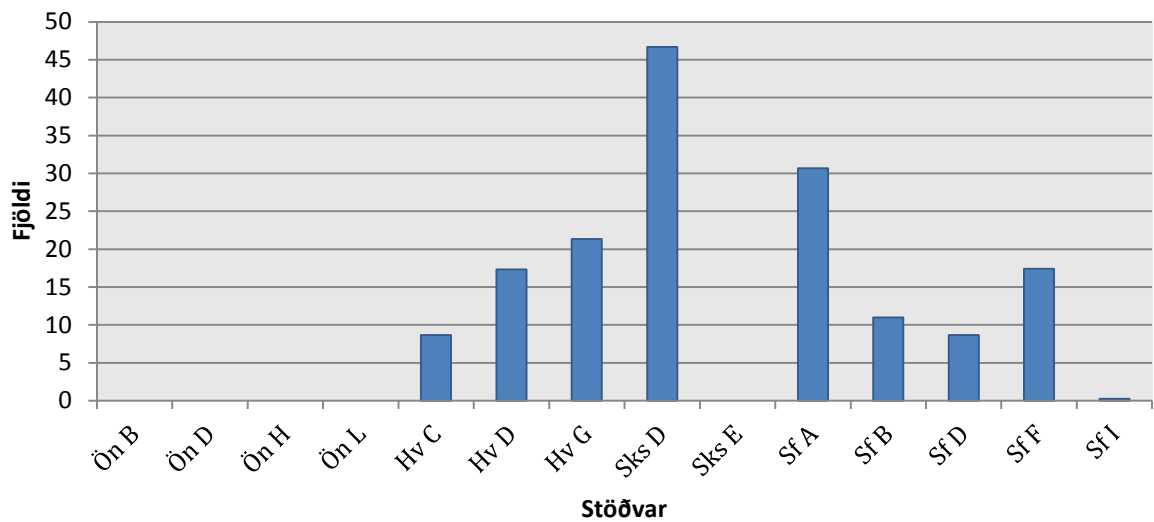
Mynd 72. Fjöldi einstaklinga af burstaorminum *Chaetozone setosa* á mismunandi stöðvum í Önundarfirði, við Hvammstanga, við Skagaströnd og í Skagafirði.



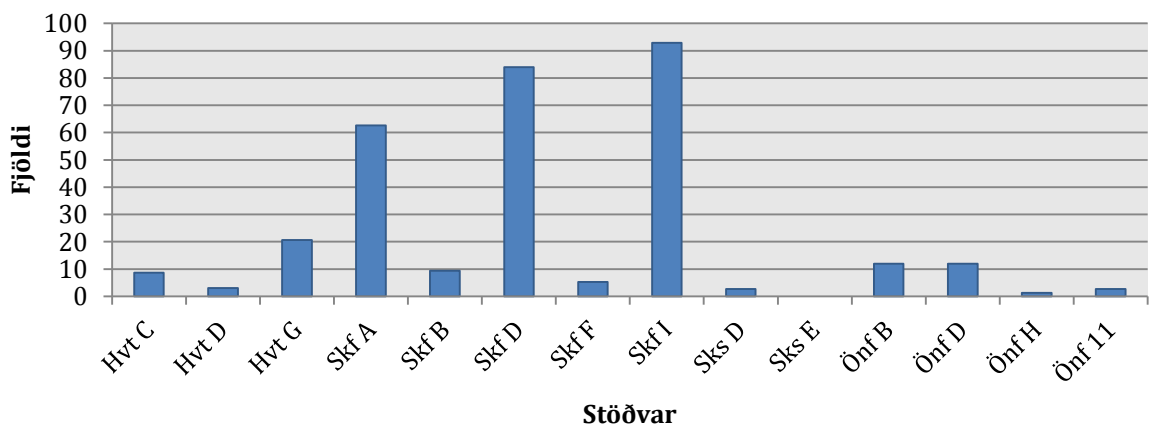
Mynd 73. Fjöldi einstaklinga af burstaormaættinni Sabellidae á mismunandi stöðvum í Önundarfirði, við Hvammstanga, við Skagaströnd og í Skagafirði..



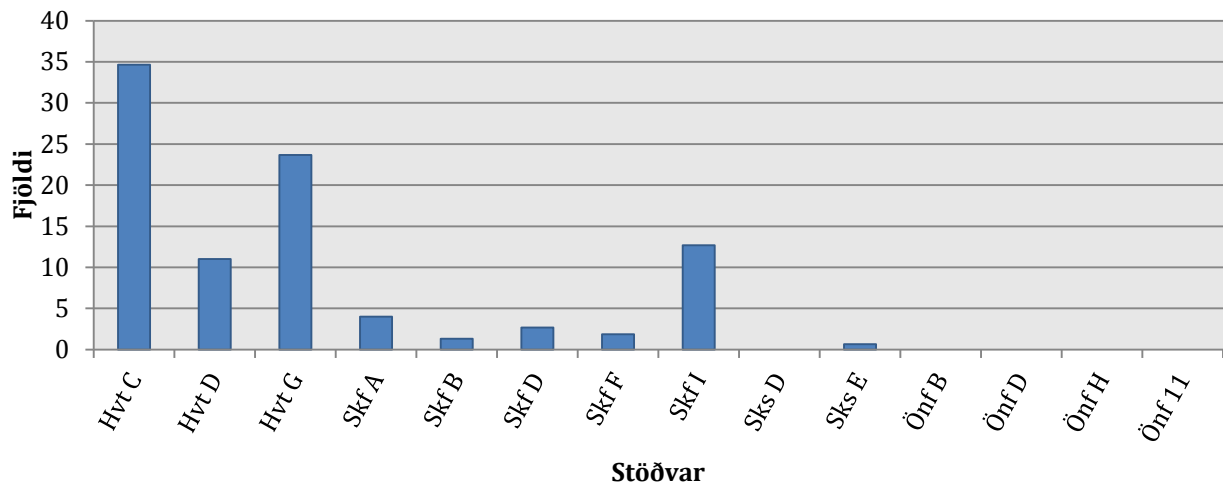
Mynd 74. Fjöldi einstaklinga af burstaormaættinni Spionidae á mismunandi stöðvum (einstaklingar af tegundinni *Prionospio steenstrupi* ekki meðtaldir í Önundarfirði, við Hvammstanga, við Skagaströnd og í Skagafirði).



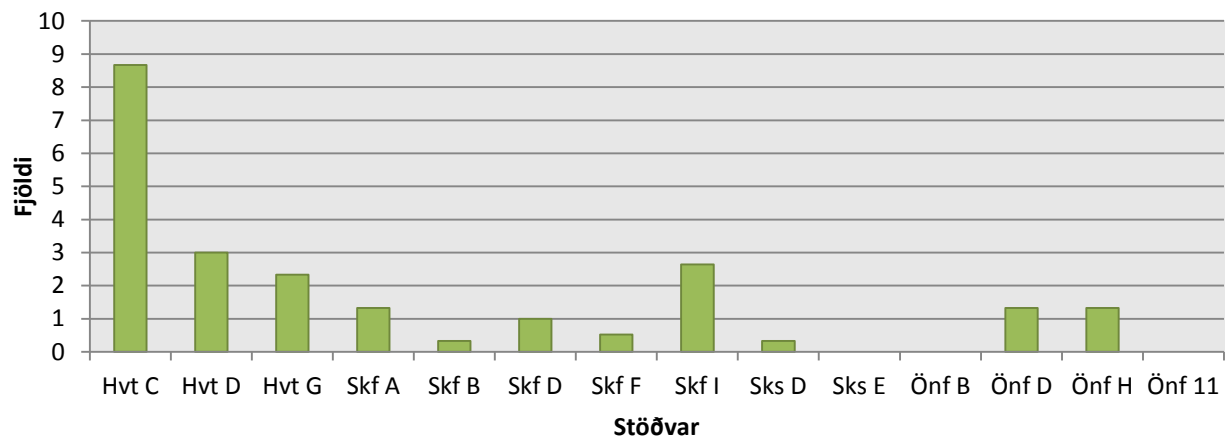
Mynd 75. Fjöldi einstaklinga af burstaorminum *Prionospio steenstrupi* á mismunandi stöðvum í Önundarfirði, við Hvammstanga, við Skagaströnd og í Skagafirði.



Mynd 76. Fjöldi einstaklinga af samlokunni gljáhnyttu (*Ennucula tenuis*) á mismunandi stöðvum við Hvammstanga, við Skagaströnd, í Skagafirði og Önundarfirði.



Mynd 77. Fjöldi einstaklinga af samlokunni trönuskel (*Nuculana pernula*) á mismunandi stöðvum við Hvammstanga, við Skagaströnd, í Skagafirði og Öndarfirði.



Mynd 78. Fjöldi einstaklinga af samlokunni hrukkubúldu (*Thyasira flexuosa*) á mismunandi stöðvum við Hvammstanga, við Skagaströnd, í Skagafirði og Öndarfirði.

## Umræður

Mikil fjölbreytni er í botndýrasamfélögum milli svæða og milli stöðva á sama svæði, bæði í fjölda tegunda eða hópa á milli sýnatökustöðva, en einnig í fjölda einstaklinga af ólíkum tegundum eða hópum.

Til reyna að skýra þennan breytileika og hugsanlegan þátt dragnótarveiða í honum er nauðsynlegt að vinna fleiri sýni og framkvæma kornastærðargreiningu á fleiri stöðvum.

Þær fiskveiðar sem fóru fram á rannsóknasvæðunum sýna með afgerandi hætti að á grunnslóð er gríðalega mikill fjölbreytileiki fisksamfélaga. Eins kom í ljós að innan hvers svæðis fyrir sig gat verið mikill breytileiki hvað varðar tegundir og magn jafnvel þó að

stutt hafi verið á milli trossa. Öfundarfjörður skar sig nokkuð úr frá svæðunum á Húnaflóa og á Skagafirði. Mun minna af fiski veiddist þar í samanburði við hin svæðin. Ljóst er að Skagafjörður og Húnaflói virðast vera mikilvægar uppvaxtarstöðvar fyrir ungvíði. Að svo stöddu er erfitt að draga sterkar ályktanir um áhrif dragnótaveiða á viðkomandi fisksamfélög.

Samkvæmt þessum niðurstöðum er ekki útilokað að dragnótaveiðar skýri hluta af breytileika í samfélögum fiska og botnlægra hryggleysingja.

## Þakkir

Skipstjórar í Húnaflóa voru Sigurjón Guðbjartsson, Ágúst Sigurðsson og Eiríkur Lýðsson, en Arngrímur Kristinsson í Öfundarfirði og Pétur Ragnar Sighvatsson í Skagafirði. Bjarni Jónasson, Sarah Nebel, Svana Lára Hauksdóttir og Linda Kristjánsdóttir unnu að rannsókninni hjá Biopol og Snædís Björgvinsdóttir Guðrún Steingrímsdóttir, Cristian Gallo, Arngrímur Kristinsson og Hulda Birna Albertsdóttir hjá Náttúrustofu Vestfjarða. Verkefnið var styrkt af Verkefnasjóði sjávarútvegsins.

## Heimildir

- Agnar Ingólfsson. 1978. Greiningarlykill yfir stórkrabba (Malacostraca) í fjörum. Fjölrit nr. 11. Líffræðistofnun Háskólans.
- Agnar Ingólfsson, Hrefna Sigurjónsdóttir, Karl Gunnarsson og Eggert Pétursson. 1986. Fjörulíf. Ferðafélag Íslands.
- Atli G. Atlason. 2005. Veiðiálag dragnótar á Íslandsmiðum. Háskólinn á Akureyri. Auðlindadeild.
- Auster, Peter J. 1998. A Conceptual Model of the Impacts of Fishing Gear on the Integrity of Fish Habitats. *Conservation Biology*, Pages 1198–1203, volume 12, No. 6.
- Barnes, Robert D. 1980. *Invertebrate zoology*. Fourth edition. Holt-Saunders.
- Collie, Jeremy S., Stephen J. Hall, Michel J. Kaiser and Ian R. Poiner. 2000. A quantitative analysis of fishing impacts on shelf-sea Benthos. *Journal of Animal Ecology*. 69, 785-798.
- De Bruyne, R. H. 2003. *The complete encyclopedia of shells*. Rebo publishers.
- Dimech, Mark, Matthew Camilleri, Jan G. Hiddink, Michel J. Kaiser, Sergio Ragonese, Patrick J. Schembri. 2008. Differences in demersal community

- structure and biomass size spectra within and outside the Maltese Fishery Management Zone (FMZ). *Scientia Marina* 72(4) 669-682.
- Enckell, Pehr H. 1998. Kräftdjur. Knud graphic consult.
- Gilkingson, Kent, Mike Paulin, Shawn Hurley, Peter Schwinghamer. 1998. Impacts of trawl door scouring on infaunal bivalves: results of physical trawl door model / dens sand interaction. *Journal of Experimental Marine Biology and Ecology*. 224: 291 – 312.
- Guðrún G. Þórarinsdóttir, Haraldur A. Einarsson, Steinunn H. Ólafsdóttir og Stefán Á. Ragnarsson. 2010. Áhrif dragnótaveiða á lífríki botns í innanverðum Skagafirði. *Hafrannsóknir* nr 151.
- Haraldur A. Einarsson og Guðrún G. Þórarinsdóttir. 2010. Er dragnót skaðlegri en lína? *Fiskifréttir*. Viðskiptablaðið 16.júní 2010. Bls 8 – 9.
- Hertmann-Schröder, Gesa. 1996. Polycheta. *Die Tierwelt Deutschlands* 58. Teil, 2. Auflage. Gustav Fischer.
- Hayward, P. J., and J. S. Ryland (Ed.). 1995. *Handbook of the marine fauna of north-western Europe*. Oxford university press.
- Hayward, Peter, Tony Nelson-Smith and Chris Shields. 1996. *Seashore of Britain and Europe*. Collins.
- Hiddink, J. G., T. Hutton, S. Jennings, and M. J. Kaiser. 2006. Predicting the effects of area closures and fishing effort restrictions on the production, biomass, and species richness of benthic invertebrate communities. *ICES Journal of Marine Science*, 63: 822-830
- Hrafnkell Eiríkssonm 2008. Dragnót og dragnótaveiðar við Ísland. *Hafrannsóknastofnunin*, fjölrít nr. 140. 19 bls.
- Ingimar Óskarsson. 1982. *Skeldýrafána Íslands*. Prentsmiðjan Leiftur.
- Jones, J. B. 1992. Environmental impact of trawling on the seabed: a review. *New Zealand Journal of Marine and Freshwater Research*, 26: 59-67
- Kaiser, Michel J,Jeremy S Collie,Stephen J Hall,Simon Jennings & Ian R Poiner. 2002. Modification of marine habitats by trawling activities: prognosis and solutions. *FISH and FISHERIES*, 3, 114-136.
- Kirkegaard, J.B. 1992. *Havbørsteorme I-II*. *Danmarks fauna* 83. Dansk Naturhistorisk forening.

- Morris, Percy A. 1975. Shells of the Atlantic. Houghton Mifflin company.
- Óskar Ingimarsson. 1989. Dýra og plöntuorðabók. Bókaútgáfan Örn og Örlygur.
- Stefán Áki Ragnarsson & Lindegarth, M. 2009. Testing hypotheses about temporary and persistent effects of otter trawling on infauna: changes in diversity rather than abundance. *Marine Ecology Progress Series* 385:51-64.
- Steinun Hilma Ólafsdóttir og Sigmar Arnar Steingrímsson. 2007. Kárahnjúkavirkjun. Botndýralíf í Héraðsflóa. Grunnástand fyrir virkjun Jökulsár á Dal og Jökulsár í Fljótsdal. Landsvirkjun. LV-2007/074.
- Thrush, S F, R. B. Whitlatch, R. D. Pridmore, J. E. Hewitt , V. J. Cummings and M .R. Wilkinson. 1996. Scale-dependent recolonization: The role of sediment stability in a dynamic sandflat habitat. *Ecology* 77(8), 2472-2487.
- Turner, S. J., S. F. Thrush, J. E. Hewitt, V. J. Cummings and G. Funnel. 1999. Fishing impacts and the degradation or loss of habitat structure. *Fisheries Management and Ecology*, 6:401-420.
- Valtýr Sigurðsson. 2012. Áhrif dragnótaveiðibanns á fiska í Miðfirði, BS ritgerð, Líf- og umhverfisvísindadeild, Háskóli Íslands.
- Watling, Les and Elliott A. Norse. 1998. Disturbance of the Seabed by Mobile Fishing Gear: A Comparison to Forest Clearcutting. *Conservation Biology*, Pages 1180–1197. Volume 12, No. 6.
- Þorleifur Eiríksson, Halldór G. Ólafsson, Böðvar Þórisson, Þorleifur Ágústsson og Guðmundur Víðir Helgason. 2011. Rannsóknir á fiski og botnlægum hryggleysingjum á veiðisvæðum dragnótar. Framvinduskýrsla 1. Náttúrustofa Vestfjarða, Biopol og Líffræðistofnun háskólans. Náttúrustofa Vestfjarða, nóvember 2011.

# Viðhengi 1

Nr. 074/1996

Felld á brott með reglugerð nr. 334/1997

## Reglugerð um dragnótaveiðar.

### 1. gr.

Allar veiðar í dragnót eru óheimilar án sérstaks leyfis Fiskistofu.

Heimilt er að binda leyfi og útgáfu þess þeim skilyrðum er þurfa þykir, m.a. um að aðeins hljóti leyfi ákvæðinn fjöldi skipa, skipa af ákvæðinni stærð og gerð, eða skip er dragnótaveiðar hafa stundað áður. Jafnframt er heimilt að binda heimildir til dragnótaveiða við ákvæðin svæði og taka þá mið af stærð skipa, útgerðar- og heimahöfn og heimilisfesti útgerðar.

### 2. gr.

Lágmarksstærð möskva í dragnót skal vera 135 mm. Þó er heimilt að ákveða í leyfisbréfi að veiðar í dragnót á tilteknum svæðum skuli háðar sérstökum skilyrðum um lágmarksstærð möskva. Um mælingar á möskvum dragnótar gilda ákvæði reglugerðar nr. 291, 31. maí 1994, um botn- og flotvörpur.

### 3. gr.

Ákvæði ráðuneytið, í leyfisbréfi eða með öðrum hætti, að nota skuli leggglugga við dragnótaveiðar á ákvæðnum svæðum, skal glugginn útbúinn og komið fyrir í poka með eftirgreindum hætti:

1. Lengd gluggans skal vera minnst 4 metrar.
2. Aftari jaðar gluggans skal vera minnst 5 metra frá pokaenda.
3. Þegar glugginn er saumaður við upptöku pokans skal taka tvær upptökur á mótí einum legg. Lengdarhliðar gluggans skulu leystar slétt með neðra byrðinu í hliðarhúsi pokans.
4. Möskvastærð gluggans skal vera a.m.k. sú sama og í pokanum.

### 4. gr.

Óheimilt er að nota nokkurn þann útbúnað sem þrengir eða herpir á nokkurn hátt möskva sbr. 2. og 3. gr., en þó skal eigi teljast ólögmaett að festa net og annað efni undir poka dragnótar í því skyni að forða eða draga úr sliti. Slitvarar þessir skulu aðeins festir að framan og á hliðunum við pokann.

### 5. gr.

Við veiðar með dragnót er óheimilt að nota hlera og hvað eina sem komið gæti í þeirra stað til útpenslu vængjanna.

### 6. gr.

Með mál sem rísa kunna út af brotum á ákvæðum reglugerðar þessarar og ákvæðum leyfisbréfa gefnum út samkvæmt henni skal farið að hætti opinberra mála og varða brot viðurlögum samkvæmt 19. gr. laga nr. 38, 15. maí 1990, um stjórn fiskveiða. Jafnframt er heimilt að svipta skip heimild til veiða sbr. 2. mgr. 20. gr. laga nr. 38, 15. maí 1990, um stjórn fiskveiða.

### 7. gr.

Reglugerð þessi er sett skv. 2. mgr. 4. gr. laga nr. 38, 15. maí 1990, um stjórn fiskveiða til þess að öðlast þegar gildi og birtist til eftirbreytni öllum þeim, sem hlut eiga að máli. Jafnframt er felld úr gildi reglugerð nr. 326, 3. september 1992, um dragnótaveiðar.

Sjávarútvegsráðuneytinu 5. febrúar 1996.

Þorsteinn Pálsson.

Jón B. Jónasson.



Nr. 334/1997

Fellð á brott með reglugerð nr. 687/1997

**REGLUGERÐ  
um dragnótaveiðar.**

## 1. gr.

Allar veiðar í dragnót eru óheimilar án sérstaks leyfis Fiskistofu.

Heimilt er að binda leyfi og útgáfu þess þeim skilyrðum er þurfa þykir, m.a. um að aðeins hljóti leyfi ákveðinn fjöldi skipa, skip af ákveðinni stærð og gerð, eða skip er dragnótaveiðar hafa stundað áður. Jafnframt er heimilt að binda heimildir til dragnótaveiða við ákveðin svæði og taka þá mið af stærð skipa, útgerðar- og heimahöfn og heimilisfesti útgerðar.

## 2. gr.

Lágmarksstærð möskva í dragnót skal vera 135 mm. Þó er heimilt að ákveða í leyfisbréfi að veiðar í dragnót á tilteknum svæðum skuli háðar sérstökum skilyrðum um lágmarksstærð möskva. Um mælingar á möskvum dragnótar gilda ákvæði reglugerðar nr. 291, 31. maí 1994, um botn- og flotvörpur.

## 3. gr.

Ráðuneytið getur í leyfisbréfi eða með öðrum hætti gert skylt að nota legglugga við dragnótaveiðar á ákveðnum svæðum. Leggluggi skv. 1. málslíð er netstykki, sem skorið er á legg og komið er fyrir á efra byrði pokans (belgsins) þannig:

1. Lengd gluggans skal minnst vera 4 metrar.
2. Aftari jaðar gluggans skal vera mest 5 metrum frá pokaenda.
3. Þegar glugginn er saumaður við upptöku pokans (belgsins) skal taka tvær upptökur á móti einum legg. Lengdarhliðar gluggans skulu festar slétt við neðra byrði í leisi pokans (belgsins).
4. Möskvastærð í glugganetinu skal ekki vera minni en möskvastærð riðilsins í pokanum.

## 4. gr.

Óheimilt er að nota nokkurn þann útbúnað sem þrengir eða herpir á nokkurn hátt möskva sbr. 2. og 3. gr., en þó skal eigi teljast ólögmeitt að festa net og annað efni undir poka dragnótar í því skyni að forða eða draga úr slit. Slitvarar þessir skulu aðeins festir að framan og á hliðunum við pokann.

## 5. gr.

Við veiðar með dragnót er óheimilt að nota hlera og hvað eina sem komið gæti í þeirra stað til útþenslu vængjanna.

## 6. gr.

Með mál sem rísa kunna út af brotum á ákvæðum reglugerðar þessarar og ákvæðum leyfisbréfa gefnum út samkvæmt henni skal farið að hætti opinberra mála og varða brot viðurlögum samkvæmt 19. gr. laga nr. 38, 15. maí 1990, um stjórn fiskveiða. Jafnframt er heimilt að svipta skip heimild til veiða sbr. 2. mgr. 20. gr. laga nr. 38, 15. maí 1990, um stjórn fiskveiða.

## 7. gr.

Reglugerð þessi er sett skv. 2. mgr. 4. gr. laga nr. 38, 15. maí 1990, um stjórn fiskveiða til þess að öðlast þegar gildi og birtist til eftirbreytni öllum þeim, sem hlut eiga að máli. Jafnframt er fellð úr gildi reglugerð nr. 74, 5. febrúar 1996, um dragnótaveiðar.

*Sjávarútvegsráðuneytinu, 28. maí 1997.*

**Þorsteinn Pálsson.**

Nr.687/1997

14. desember 1997

Felld brott með reglugerð 382/2005

## REGLUGERÐ um dragnótaveiðar.

### 1. gr.

Heimilt er öllum fiskiskipum, sem leyfi hafa til veiða í atvinnuskyni í fiskveiðilandhelgi Íslands, að stunda veiðar með dragnót á þeim svæðum þar sem þeim er heimilt að stunda veiðar með botn- og flotvörpu, samkvæmt 5. gr. laga nr. 79/1997, um veiðar í fiskveiðilandhelgi Íslands.

### 2. gr.

Veiðar með dragnót nær landi en um ræðir í 5. gr. laga nr. 79/1997 eru háðar sérstöku leyfi Fiskistofu. Leyfi til veiða með dragnót eru þrens konar: Almenn dragnótaleyfi, sbr. 3. gr., dragnótaleyfi til kolaveiða, sbr. 4. gr. og dragnótaleyfi í Faxaflóa, sbr. 5. gr.

### 3. gr.

Almenn dragnótaleyfi skulu bundin við fiskveiðiárið og ákveðið svæði. Skiptast miðin umhverfis landið í fjögur leyfissvæði þannig:

1. **Suður- og Vesturland:** Að austan markast svæðið af línu r/v austur og vestur um Papey og að vestan af línu réttvísandi 270° frá Öndverðarnesi.
2. **Breiðafjörður og Vestfirðir:** Að sunnan markast svæðið af línu réttvísandi 240° frá Hellnanesi og að norðan af línu réttvísandi norður frá Geirólfsgrúpi.
3. **Norðurland:** Að vestan markast svæðið af línu réttvísandi norður frá Horni og að austan af línu réttvísandi norður frá Rifstanga.
4. **Norðausturland og Austfirðir:** Á svæði milli lína réttvísandi norður frá Rifstanga og réttvísandi suðaustur frá Stokksnesi.

Fiskistofu er eingöngu heimilt að veita skipi leyfi til dragnótaveiða á því svæði sem skipið á heimahöfn enda skal skipið skráð innan þess svæðis, gert þaðan út og útgerð þess eiga þar heimilisfesti. Aðeins er heimilt að veita skipum styttri en 42 metrar að mestu lengd leyfi samkvæmt þessari grein, enda séu þau með aflvísi lægri en 2.500, sbr. 3. - 5. mgr. 5. gr. laga nr. 79/1997. Heimilt er í leyfum að binda heimildir til dragnótaveiða innan viðmiðunarlínu, sbr. 5. gr. laga nr. 79/1997, við ákveðnar bátastærðir.

### 4. gr.

Dragnótaleyfi til kolaveiða skulu bundin við tímabilið frá og með 1. september - til og með 15. maí og ákveðið svæði og tilgreint svæði fyrir Suðurlandi eða Vesturlandi og markast svæðin þannig:

1. **Suðurland:** Að austan markast svæðið af línu réttvísandi austur frá Eystrahorni og að vestan af línu réttvísandi vestur frá Garðskaga.
2. **Vesturland:** Að norðan markast svæðið af línu réttvísandi 240° frá Hellnanesi og að sunnan af línu réttvísandi suður frá Hópsnesi.

Fiskistofu er aðeins heimilt að veita þeim skipum dragnótaleyfi til kolaveiða, sem slík leyfi fengu á árinu 1997 enda hafi þau aflahlutdeild í langlúru. Dragnótaleyfi til kolaveiða skal bundið við svæði þar sem skipið á heimahöfn, enda sé skipið skráð innan þess svæðis, gert þaðan út og útgerð þess eigi þar heimilisfesti. Heimilt er Fiskistofu að samþykkja flutning veiðileyfis frá skipi, sem rétt hefur til slíks leyfis samkvæmt þessari grein, til nýs skips, enda fullnægi það skip að öðru leyti skilyrðum þessarar greinar og sé ekki lengra eða með hærri aflavísi en skip það er dragnótaleyfið er flutt af.

### 5. gr.

Dragnótaleyfi í Faxaflóa skulu bundin við tímabilið frá og með 15. júlí - til og með 15. desember og svæðið innan línu milli Garðskagavita og Malarrifsvita og utan línu milli Hólmsbergsvita í bauju nr. 6, þaðan í punkt 64°22'N - 22°23'V og síðan um Þormóðssker í land.

Fiskistofu er eingöngu heimilt að veita þeim skipum dragnótaleyfi í Faxaflóa, sem slík leyfi fengu á árinu 1997. Leyfi til þessara veiða skulu bundin því skilyrði að fari hlutur bolfisks yfir 15% af

heildarafla á hverju tveggja vikna tímabili skal leggja gjald á viðkomandi útgerð vegna þess bolfiskafla sem umfram 15% er skv. lögum nr. 37/1992, um sérstakt gjald vegna ólögmæts sjávarafla.

Heimilt er Fiskistofu að samþykkja flutning dragnótaleyfis frá skipi, sem rétt hefur til slíks leyfis samkvæmt 2. mgr. þessarar greinar, til nýs skips, enda sé skip það sem veiðileyfið er flutt til ekki lengra en 22 metrar að mestu lengd og hafi auk þess aflahlutdeildir í skarkola og sandkola. Þá skal það skip er dragnótleyfi er flutt til eiga heimahöfn við leyfissvæðið, vera skráð innan svæðisins, gert þaðan út og útgerð þess eiga þar heimilisfesti. Þær sérstöku aflatakmarkanir, sem settar eru í leyfi samkvæmt þessari grein, á veiðar úr einstökum tegundum eða bolfiski fylgja dragnótaleyfi við flutning þess milli skipa.

6. gr.

Heimilt er í dragnótaleyfum samkvæmt 3. - 5. gr. að takmarka enn frekar veiðiheimildir innan hvers svæðis, bæði á ákveðnum svæðum eða tímum og taka þá m.a. mið af stærðum veiðiskipa eða heimahöfn. Ennfremur er heimilt að kveða nánar á um skipulag veiða innan hvers svæðis varðandi veiðarfæri og útbúnað þeirra og önnur þau atriði er veiðarnar varða.

7. gr.

Sé ekki annað ákveðið í leyfisbréfi skal lágmarksstærð möskva í dragnót vera 135 mm. Við mælingar á möskvum dragnótar gilda ákvæði reglugerðar um botn- og flotvörpur.

Legggluggi er netstykki sem skorið er á legg. Sé legggluggi áskilinn við dragnótaveiðar á tilteknu svæði skal honum fyrir komið á efra byrði pokans (belgsins) þannig:

1. Lengd gluggans skal minnst vera fjórir metrar.
2. Aftari jaðar gluggans skal vera mest fimm metrum frá pokaenda.
3. Þegar glugginn er festur við upptöku pokans (belgsins) skal taka tvær upptökur á móti einum legg. Lengdarhliðar gluggans skulu festast slétt við neðra byrði í leisi pokans (belgsins).
4. Möskvastærð í glugganetinu skal ekki vera minni en möskvastærð riðilsins í pokanum.

8. gr.

Óheimilt er að nota nokkurn þann útbúnað sem þrengir eða herðir á nokkurn hátt möskva en þó skal eigi teljast ólögmætt að festa net eða annað efni undir poka dragnótar í því skyni að forða eða draga úr sliti. Slitvarar þessir skulu aðeins festir að framan og á hliðunum við pokann.

Við veiðar á dragnót er óheimilt að nota hlera eða annað sem komið gæti í stað hlera til útpenslu vængjanna.

9. gr.

Heimilt er Fiskistofu að svipta skip leyfi til dragnótaveiða, sem gefið er út með stoð í reglugerð þessari vegna brota á reglugerð þessari eða ákvæðum leyfisbréfa til dragnótaveiða samkvæmt 15. gr. laga nr. 57, 3. júní 1996, um umgengni um nytjastofna sjávar. Missi skip leyfi til veiða í atvinnuskyni fellur jafnframt úr gildi leyfi til dragnótaveiða.

10. gr.

Með mál sem kunna að rísa út af brotum á ákvæðum reglugerðar þessarar og ákvæðum leyfisbréfa gefnum út samkvæmt henni skal farið að hætti opinberra mála og varða brot viðurlögum samkvæmt 17. gr. laga nr. 79, 26. maí 1997, um veiðar í fiskveiðilandhelgi Íslands.

11. gr.

Reglugerð þessi er sett samkvæmt 6. gr. laga nr. 79, 26. maí 1997, um veiðar í fiskveiðilandhelgi Íslands til þess að öðlast þegar gildi og koma til framkvæmda 1. janúar 1998. Jafnframt er felld úr gildi reglugerð nr. 334, 28. maí 1997, um dragnótaveiðar.

*Sjávarútvegsráðuneytinu, 14. desember 1997.*

**Þorsteinn Pálsson.**  
*Árni Kolbeinsson.*

Nr. 382  
Fellð brott með reglugerð 788/2006

30. mars 2005

## REGLUGERÐ um dragnótaveiðar.

### 1. gr.

Heimilt er öllum fiskiskipum, sem leyfi hafa til veiða í atvinnuskyni í fiskveiðilandhelgi Íslands, að stunda veiðar með dragnót á þeim svæðum þar sem þeim er heimilt að stunda veiðar með botn- og flotvörpu, samkvæmt 5. gr. laga nr. 79/1997, um veiðar í fiskveiðilandhelgi Íslands.

### 2. gr.

Veiðar með dragnót nær landi en um ræðir í 5. gr. laga nr. 79/1997 eru háðar sérstöku leyfi Fiskistofu. Leyfi til veiða með dragnót eru þrenns konar: Almenn dragnótaleyfi, sbr. 3. gr., dragnótaleyfi til kolaveiða, sbr. 4. gr. og dragnótaleyfi í Faxaflóa, sbr. 5. gr.

### 3. gr.

Almenn dragnótaleyfi skulu bundin við fiskveiðiárið og ákveðið svæði. Skiptast miðin umhverfis landið í fjögur leyfissvæði þannig:

1. **Suður- og Vesturland:** Að austan markast svæðið af línu réttvísandi austur og vestur um Papey og að vestan af línu réttvísandi 270° frá Öndverðarnesi.
2. **Breiðafjörður og Vestfirðir:** Að sunnan markast svæðið af línu réttvísandi 240° frá Hellnanesi og að norðan af línu réttvísandi norður frá Geirólfsgrúpi.
3. **Norðurland:** Að vestan markast svæðið af línu réttvísandi norður frá Horni og að austan af línu réttvísandi norður frá Rifstanga.
4. **Norðausturland og Austfirðir:** Á svæði milli lína réttvísandi norður frá Rifstanga og réttvísandi suðaustur frá Stokksnesi.

Fiskistofu er eingöngu heimilt að veita skipi leyfi til dragnótaveiða á því svæði sem skipið á heimahöfn enda skal báturinn skráður innan þess svæðis, gert þaðan út og útgerð þess eigi þar heimilisfesti. Frá og með fiskveiðiárinu sem hefst 1. september 2005 er aðeins heimilt að veita bátum dragnótaleyfi á einu svæði innan hvers fiskveiðiárs sbr. 1. mgr. þessarar greinar. Þó er heimilt við endurnýjun dragnótabáts að veita nýjum báti í eigu sama eiganda leyfi til dragnótaveiða. Ekki er heimilt að veita skipum lengri en 42 metrar að mestu lengd leyfi samkvæmt þessari grein eða skipum með aflvísi hærri en 2,500 sbr. 3.-5. mgr. 5. gr. laga nr. 97/1997. Heimilt er í leyfum að binda heimildir til dragnótaveiða innan viðmiðunarlínu, sbr. 5. gr. laga nr. 79/1997, við ákveðnar bátastærðir.

### 4. gr.

Dragnótaleyfi til kolaveiða skulu bundin við tímabilið frá og með 1. september til og með 15. maí og ákveðið svæði og tilgreint svæði fyrir Suðurlandi eða Vesturlandi og markast svæðin þannig:

1. **Suðurland:** Að austan markast svæðið af línu réttvísandi austur frá Eystrahorni og að vestan af línu réttvísandi vestur frá Garðskaga.
2. **Vesturland:** Að norðan markast svæðið af línu réttvísandi 240° frá Hellnanesi og að sunnan af línu réttvísandi suður frá Hópsnesi.

Fiskistofu er aðeins heimilt að veita þeim skipum dragnótaleyfi til kolaveiða, sem slík leyfi fengu á árinu 1997 og skipum sem komið hafa í þeirra stað sbr. 3. mgr. enda hafi þau aflahlutdeild í langlúru. Dragnótaleyfi til kolaveiða skal bundið við svæði þar sem skipið á heimahöfn, enda sé skipið skráð innan þess svæðis, gert þaðan út og útgerð þess eigi þar heimilisfesti. Heimilt er Fiskistofu að samþykka flutning veiðileyfis frá skipi, sem rétt hefur til slíks leyfis samkvæmt þessari grein, til nýs skips, enda fullnægi það skip að öðru leyti skilyrðum þessarar greinar og sé ekki lengra eða með hærri aflavísi en skip það er dragnótaleyfið er flutt af.

## 5. gr.

Dragnótaleyfi í Faxaflóa skulu bundin við tímabilið frá og með 15. ágúst til og með 15. desember og svæðið innan línu milli Garðskagavita og Malarrifsvita og utan línu milli Hólmborgsvita í bauju nr. 6, þaðan í punkt 64°22'N - 22°23'V og síðan um Þormóðssker í land.

Fiskistofu er eingöngu heimilt að veita þeim skipum dragnótaleyfi í Faxaflóa, sem slík leyfi fengu á árinu 1997 og skipum sem komið hafa í þeirra stað sbr. 3. mgr. Leyfi til þessara veiða skulu bundin því skilyrði að fari hlutur bolfisks yfir 15% af heildarafla á hverju tveggja vikna tímabili skal leggja gjald á viðkomandi útgerð vegna þess bolfiskafla sem umfram 15% er skv. lögum nr. 37/1992, um sérstakt gjald vegna ólögmæts sjávarafla.

Heimilt er Fiskistofu að samþykkja flutning dragnótaleyfis frá skipi, sem rétt hefur til slíks leyfis samkvæmt 2. mgr. þessarar greinar, til nýs skips, enda sé skip það sem veiðileyfið er flutt til ekki lengra en 22 metrar að mestu lengd og hafi auk þess aflahlutdeildir í skarkola og sandkola. Þá skal það skip er dragnótaleyfi er flutt til eiga heimahöfn við leyfissvæðið, vera skráð innan svæðisins, gert þaðan út og útgerð þess eiga þar heimilisfesti.

## 6. gr.

Heimilt er í dragnótaleyfum samkvæmt 3. - 5. gr. að takmarka enn frekar veiðiheimildir innan hvers svæðis, bæði á ákveðnum svæðum eða tímum og taka þá m.a. mið af stærðum veiðiskipa eða heimahöfn. Ennfremur er heimilt að kveða nánar á um skipulag veiða innan hvers svæðis varðandi veiðarfæri og útbúnað þeirra og önnur þau atriði er veiðarnar varða.

## 7. gr.

Sé ekki annað ákveðið í leyfisbréfi skal lágmarksstærð möskva í dragnót vera 135 mm. Við mælingar á möskvum dragnótar gilda ákvæði reglugerðar nr. 24/1998, um möskvamæla og framkvæmd möskvamælinga.

Legggluggi er netstykki sem skorið er á legg. Sé legggluggi áskilinn við dragnótaveiðar á tilteknu svæði skal honum fyrir komið á efra byrði pokans (belgsins) þannig:

1. Lengd gluggans skal minnst vera fjórir metrar.
2. Aftari jaðar gluggans skal vera mest fimm metrum frá pokaenda.
3. Þegar glugginn er festur við upptöku pokans (belgsins) skal taka tvær upptökur á móti einum legg. Lengdarhliðar gluggans skulu festast slétt við neðra byrði í leisi pokans (belgsins).
4. Möskvastærð í glugganetinu skal ekki vera minni en möskvastærð riðilsins í pokanum.

## 8. gr.

Óheimilt er að nota nokkurn þann útbúnað sem þrengir eða herðir á nokkurn hátt möskva en þó skal eigi teljast ólögmætt að festa net eða annað efni undir poka dragnótar í því skyni að forða eða draga úr sliti. Slitvarar þessir skulu aðeins festir að framan og á hliðunum við pokann.

Við veiðar í dragnót er óheimilt að nota hlera eða annað sem komið gæti í stað hlera til útpenslu vængjanna.

## 9. gr.

Heimilt er Fiskistofu að svipta skip leyfi til dragnótaveiða, sem gefið er út með stoð í reglugerð þessari vegna brota á reglugerð þessari eða ákvæðum leyfisbréfa til dragnótaveiða samkvæmt 15. gr. laga nr. 57, 3. júní 1996, um umgengni um nytjastofna sjávar. Missi skip leyfi til veiða í atvinnuskyni fellur jafnframt úr gildi leyfi til dragnótaveiða.

## 10. gr.

Með mál sem kunna að rísa út af brotum á ákvæðum reglugerðar þessarar og ákvæðum leyfisbréfa gefnum út samkvæmt henni skal farið að hætti opinberra mála og varða brot viðurlögum samkvæmt 17. gr. laga nr. 79, 26. maí 1997, um veiðar í fiskveiðilandhelgi Íslands.

## 11. gr.

Reglugerð þessi er sett samkvæmt 6. gr. laga nr. 79, 26. maí 1997, um veiðar í fiskveiðilandhelgi Íslands til þess að öðlast þegar gildi. Jafnframt er felld úr gildi reglugerð nr. 687, 14. desember 1997, um dragnótaveiðar með síðari breytingum.

*Sjávarútvegsráðuneytinu, 30. mars 2005.*

**Arni M. Mathiesen.**

Þórður Eypórsson.

814/2005

Fellð brott með rg. nr. 788/2006

**REGLUGERÐ**  
**um breytingu á reglugerð nr. 382, 30. mars 2005.**

1. gr.

2. ml. 2. mgr. 5. gr. orðist svo: Leyfi til þessara veiða skulu bundin því skilyrði að fari hlutur bolfisks yfir 15% af heildarafla á hverju veiðitímabili, sbr 1. mgr., skal leggja gjald á viðkomandi útgerð vegna þess bolfiskafla sem umfram 15% er skv. lögum nr. 37/1992, um sérstakt gjald vegna ólögmeats sjávaraflla.

2. gr.

Við 8. gr. reglugerðarinnar bætist ný mgr. sem orðist svo: Við veiðar í dragnót í Faxaflóa er óheimilt að nota steinastiklara (rockhoppa) á fótreiði dragnótarinnar.

3. gr.

Reglugerð þessi er sett samkvæmt 6. gr. laga nr. 79, 26. maí 1997, um veiðar í fiskveiðilandhelgi Íslands til þess að öðlast gildi 12. september 2005.

Sjávarútvegsráðuneytinu, 2. september 2005.

F. h. r.  
Jón B. Jónasson.

Nr. 788

19. september 2006

Gildandi reglugerð, breytt

**REGLUGERÐ  
um dragnótaveiðar.**

## 1. gr.

Heimilt er öllum fiskiskipum, sem leyfi hafa til veiða í atvinnuskyni í fiskveiðilandhelgi Íslands, að stunda veiðar með dragnót á þeim svæðum þar sem þeim er heimilt að stunda veiðar með botn- og flotvörpu, samkvæmt 5. gr. laga nr. 79/1997, um veiðar í fiskveiðilandhelgi Íslands.

## 2. gr.

Veiðar með dragnót nær landi en um ræðir í 5. gr. laga nr. 79/1997 eru háðar sérstöku leyfi Fiskistofu. Leyfi til veiða með dragnót eru þrenns konar: Almenn dragnótaleyfi, sbr. 3. gr., dragnótaleyfi til kolaveiða, sbr. 4. gr. og dragnótaleyfi í Faxaflóa, sbr. 5. gr.

## 3. gr.

Almenn dragnótaleyfi skulu bundin við fiskveiðiárið og ákveðið svæði. Skiptast miðin umhverfis landið í fjögur leyfissvæði þannig:

1. **Suður- og Vesturland:** Að austan markast svæðið af línu r/v austur og vestur um Papey og að vestan af línu réttvísandi 270° frá Öndverðarnesi.
2. **Breiðafjörður og Vestfirðir:** Að sunnan markast svæðið af línu réttvísandi 240° frá Hellnanesi og að norðan af línu réttvísandi norður frá Geirólfsgrúpi.
3. **Norðurland:** Að vestan markast svæðið af línu réttvísandi norður frá Horni og að austan af línu réttvísandi norður frá Rifstanga.
4. **Norðausturland og Austfirðir:** Á svæði milli lína réttvísandi norður frá Rifstanga og réttvísandi suðaustur frá Stokksnesi.

Fiskistofu er eingöngu heimilt að veita skipi leyfi til dragnótaveiða á því svæði sem skipið á heimahöfn enda skal skipið skráð innan þess svæðis og gert þaðan út. Aðeins er heimilt að veita bátum dragnótaleyfi á einu svæði innan hvers fiskveiðisárs sbr. 1. mgr. þessarar greinar. Þó er heimilt við endurnýjun dragnótabáts að veita nýjum báti í eigu sama eiganda leyfi til dragnótaveiða. Ekki er heimilt að veita skipum lengri en 42 metrar að mestu lengd leyfi samkvæmt þessari grein eða skipum með aflvísi hærri en 2,500, sbr. 3.-5. mgr. 5. gr. laga nr. 79/1997. Heimilt er í leyfum að binda heimildir til dragnótaveiða innan viðmiðunarlínu, sbr. 5. gr. laga nr. 79/1997, við ákveðnar bátastærðir.

## 4. gr.

Dragnótaleyfi til kolaveiða skulu bundin við tímabilið frá og með 1. september til og með 15. maí á ákveðnum svæðum fyrir Suðurlandi eða Vesturlandi og markast þau þannig:

1. **Suðurland:** Að austan markast svæðið af línu réttvísandi austur frá Eystrahorni og að vestan af línu réttvísandi vestur frá Garðskaga.
2. **Vesturland:** Að norðan markast svæðið af línu réttvísandi 240° frá Hellnanesi og að sunnan af línu réttvísandi suður frá Hópsnesi.

Fiskistofu er aðeins heimilt að veita þeim skipum dragnótaleyfi til kolaveiða, sem slík leyfi fengu á árinu 1997 og skipum sem komið hafa í þeirra stað, sbr. 3. mgr., enda hafi þau aflahlutdeild í langlúru. Dragnótaleyfi til kolaveiða skal bundið við svæði þar sem skipið á heimahöfn, enda sé skipið skráð innan þess svæðis og gert þaðan út.

Heimilt er Fiskistofu að samþykkja flutning veiðileyfis frá skipi, sem rétt hefur til slíks leyfis samkvæmt þessari grein, til nýs skips, enda fullnægi það skip að öðru leyti skilyrðum þessarar greinar og sé ekki lengra eða með hærri aflavísi en skip það er dragnótaleyfið er flutt af.

## 5. gr.

Dragnótaleyfi í Faxaflóa skulu bundin við tímabilið frá og með 15. ágúst til og með 20. desember og svæðið innan línu milli Garðskagavita og Malarrifsvita og utan línu milli Hólmborgsvita í bauju nr. 6, þaðan í punkt 64°22'N - 22°23'V og síðan um Þormóðssker í land.

Fiskistofu er eingöngu heimilt að veita þeim skipum dragnótaleyfi í Faxaflóa, sem slík leyfi fengu á árinu 1997 og skipum sem komið hafa í þeirra stað, sbr. 3. mgr. Leyfi til þessara veiða skulu bundin því skilyrði að fari hlutur þorsks og ýsu yfir 15% af heildarafla á hverju veiðitímabili, sbr. 1. mgr., skal leggja gjald á viðkomandi útgerð vegna þess þorsk- og ýsuafra sem umfram 15% er skv. lögum nr. 37/1992, um sérstakt gjald vegna ólögmeats sjávarafra.

Heimilt er Fiskistofu að samþykkja flutning dragnótaleyfis frá skipi, sem rétt hefur til slíks leyfis samkvæmt 2. mgr. þessarar greinar, til nýs skips, enda sé skip það sem veiðileyfið er flutt til ekki lengra en 22 metrar að mestu lengd og hafi auk þess aflahlutdeildir í skarkola og sandkola. Þá skal það skip er dragnótaleyfi er flutt til eiga heimahöfn við leyfissvæðið, vera skráð innan svæðisins og gert þaðan út.

## 6. gr.

Heimilt er í dragnótaleyfum samkvæmt 3.-5. gr. að takmarka enn frekar veiðiheimildir innan hvers svæðis, bæði á ákveðnum svæðum eða tímum og taka þá m.a. mið af stærðum veiðiskipa eða heimahöfn. Ennfremur er heimilt að kveða nánar á um skipulag veiða innan hvers svæðis varðandi veiðarfæri og útbúnað þeirra og önnur þau atriði er veiðarnar varða.

## 7. gr.

Sé ekki annað ákveðið í leyfisbréfi skal lágmarksstærð möskva í dragnót vera 135 mm. Við mælingar á möskvum dragnótar gilda ákvæði reglugerðar nr. 24/1998, um möskvamæla og framkvæmd möskvamælinga.

Legggluggi er netstykki sem skorið er á legg. Sé legggluggi áskilinn við dragnótaveiðar á tilteknu svæði skal honum komið fyrir á efra byrði pokans (belgsins) þannig:

1. Lengd gluggans skal minnst vera fjórir metrar.
2. Aftari jaðar gluggans skal vera mest fimm metra frá pokaenda.
3. Þegar glugginn er festur við upptöku pokans (belgsins) skal taka tvær upptökur á móti einum legg. Lengdarhliðar gluggans skulu festast slétt við neðra byrði í leisi pokans (belgsins).
4. Möskvastærð í glugganetinu skal ekki vera minni en möskvastærð riðilsins í pokanum.

## 8. gr.

Óheimilt er að nota nokkurn þann útbúnað sem þrengir eða herðir á nokkurn hátt möskva en þó skal eigi teljast ólögmeitt að festa net eða annað efni undir poka dragnótar í því skyni að forða eða draga úr sliti. Slitvarar þessir skulu aðeins festir að framan og á hliðunum við pokann.

Við veiðar í dragnót er óheimilt að nota hlera eða annað sem komið gæti í stað hlera til útþenslu vængjanna.

Við veiðar í dragnót í Faxaflóa er óheimilt að nota steinastiklara (rockhoppa) á fótreiði dragnótarinnar.

## 9. gr.

Heimilt er Fiskistofu að svipta skip leyfi til dragnótaveiða, sem gefið er út með stoð í reglugerð þessari vegna brota á reglugerð þessari eða ákvæðum leyfisbréfa til dragnótaveiða. Missi skip leyfi til veiða í atvinnuskyni fellur jafnframt úr gildi leyfi til dragnótaveiða.

## 10. gr.

Með mál sem kunna að rísa út af brotum á ákvæðum reglugerðar þessarar og ákvæðum leyfisbréfa gefnum út samkvæmt henni skal farið að hætti opinberra mála og varða brot viðurlögum samkvæmt ákvæðum laga nr. 79, 26. maí 1997, um veiðar í fiskveiðilandhelgi Íslands.

## 11. gr.

Reglugerð þessi er sett samkvæmt 6. gr. laga nr. 79, 26. maí 1997, um veiðar í fiskveiðilandhelgi Íslands til þess að öðlast þegar gildi. Jafnframt er felld úr gildi reglugerð nr. 382, 30. mars 2005, um dragnótaveiðar með síðari breytingum.



*Ákvæði til bráðabirgða.*

Þrátt fyrir ákvæði 2. mgr. 5. gr er heimilt á haustvertíðinni 2006, að hlutur þorsks og ýsu í heildarafla báts sem veiðar stundar í Faxaflóa nemi allt að 30%.

*Sjávarútvegsráðuneytinu, 19. september 2006.*

F. h. r.

**Jón B. Jónasson.**

Þórður Eyþórsson.

B-deild – Útgáfud.: 20. september 2006

Nr. 283  
2007

30. mars

Gildandi reglugerð

**REGLUGERÐ**  
**um breytingu á reglugerð nr. 788,**  
**19. september 2006, um dragnótaveiðar.**

1. gr.

Við 2. mgr. 3. gr. bætist nýr málslíður er orðist svo:  
Sama gildir hafi aðili eignast bát við nauðungaruppboð.

2. gr.

Reglugerð þessi er sett samkvæmt 6. gr. laga nr. 79, 26. maí 1997, um veiðar í fiskveiðilandhelgi Íslands til þess að öðlast þegar gildi.

Sjávarútvegsráðuneytinu, 30. mars 2007.

F. h. r.  
**Árni Múli Jónasson.**

Þórður Eyþórsson.

Nr. 475/2010

31. maí 2010

felld á brott með reglugerð 678/2010

**REGLUGERÐ**  
**um bann við dragnótaveiðum.**

1. gr.

Frá og með 7. júní 2010 til og með 6. júní 2015 eru allar dragnótaveiðar bannaðar á eftirgreindum svæðum:

1. Húnafjörður innan svæðis sem markast af línunum sem dregnar eru á milli Sölvabakka 65°42,5' N - 020°16,5' V, norðurenda Fáskrúðsskers 65°42,5' N - 020°42,8' V og þaðan í 180° réttvísandi til lands.
2. Skagafjörður innan svæðis sem markast af línu sem dregin er á milli Ásnefs 65°56,5' N - 019°53,0' V og Þórðarhöfða 65°58,4' N - 019°29,7' V.
3. Hrútafjörður - Miðfjörður innan svæðis sem markast af línu sem dregin er þvert yfir utanverðan Hrútafjörð og Miðfjörð eftir 65°27' N.
4. Húnaflói - veiðar eru bannaðar skipum lengri en 22 m að mestu lengd innan línu sem dregin er eftir 66°00' N þvert yfir Húnaflóa.
5. Seyðisfjörður - Loðmundarfjörður innan svæðis sem markast af línunum sem dregnar eru milli eftirgreindra fjögurra punkta: 65°21,672' N - 013°43,330' V, 65°19,954' N - 013°43,330' V, 65°19,0' N - 013°34,500' V og 65°16,195' N - 013°34,500' V.
6. Öfundarfjörður innan svæðis sem markast af línu sem dregin er milli eftirgreindra punkta: 66°03,140' N - 023°38,164' V og 66°03,900' N - 023°33,070' V.

2. gr.

Brot á ákvæðum reglugerðar þessarar varða viðurlögum samkvæmt ákvæðum laga nr. 79/1997, um veiðar í fiskveiðilandhelgi Íslands með síðari breytingum. Með mál út af brotum skal farið að hætti opinberra mála.

3. gr.

Reglugerð þessi er sett samkvæmt ákvæðum laga nr. 79, 26. maí 1997, um veiðar í fiskveiðilandhelgi Íslands, með síðari breytingum til þess að öðlast þegar gildi og birtist til eftirbreytni öllum þeim sem hlut eiga að máli.

Sjávarútvegs- og landbúnaðarráðuneytinu, 31. maí 2010.

Jón Bjarnason.  
Steinar I. Matthíasson.

B-deild - Útgáfud.: 2. júní 2010

Nr. 492

3. júní 2010

felld á brott með reglugerð 678/2010

**REGLUGERÐ**

um breytingu á reglugerð nr. 475/2010 um bann við dragnótaveiðum.

1. gr.

Eftirfarandi breytingar eru gerðar á 1. gr.:

Í stað orðanna „7. júní 2010“ kemur: 1. september 2010.

Í stað orðanna „6. júní 2015“ kemur: 31. ágúst 2015.

2. gr.

Reglugerð þessi er sett samkvæmt ákvæðum laga nr. 79, 26. maí 1997, um veiðar í fiskveiði-landhelgi Íslands, með síðari breytingum til þess að öðlast þegar gildi og birtist til eftirbreytni öllum þeim sem hlut eiga að máli.

***Sjávarútvegs- og landbúnaðarráðuneytinu, 3. júní 2010.*****Jón Bjarnason.***Steinar I. Matthíasson.*

B-deild – Útgáfud.: 4. júní 2010

Nr. 678/2010

31. ágúst 2010

Gildandi reglugerð, breytt

**REGLUGERÐ  
um bann við dragnótaveiðum.**

1. gr.

Frá og með 1. september 2010 til og með 31. ágúst 2015 eru allar dragnótaveiðar bannaðar á eftirgreindum svæðum:

1. Húna fjörður innan svæðis sem markast af línunum sem dregnar eru á milli Sölvabakka 65°42,5'N - 020°16,5'V, norðurenda Fáskrúðsskers 65°42,5'N - 020°42,8'V og þaðan í 180° réttvísandi til lands.
2. Skagafjörður innan svæðis sem markast af línu sem dregin er á milli Ásnefs 65°56,5'N - 019°53,0'V og Þórðarhöfða 65°58,4'N - 019°29,7'V. Þrátt fyrir ákvæði 1. ml. eru veiðar heimilar að línu sem dregin er á milli 65°52'N og 19°42,8'V yfir Ingveldarhólma í Grafarós 65°53,4'N og 19°23,9'V frá og með 1. september 2010 til og með 31. desember 2010.
3. Hrutafjörður - Miðfjörður innan svæðis sem markast af línu sem dregin er þvert yfir utanverðan Hrutafjörð og Miðfjörð eftir 65°26'N. Þrátt fyrir ákvæði 1. ml. er Miðfjörður er opinn fyrir veiðum með dragnót frá og með 1. september 2010 til og með 31. desember 2010 utan línu sem dregin er eftir 65°23'N.
4. Húnaflói - veiðar eru bannaðar skipum lengri en 22 m að mestu lengd innan línu sem dregin er eftir 66°00'N þvert yfir Húnaflóa. Þrátt fyrir ákvæði 1. ml. eru skipum lengri en 22 metrar sem stundað hafa veiðar með dragnót í Húnaflóa á síðastliðnum þremur árum heimilar veiðar innan fyrrgreindrar línu.
5. Seyðisfjörður - Loðmundarfjörður innan svæðis sem markast af línunum sem dregnar eru milli eftirgreindra fjögurra punkta:  
65°21,672'N - 013°43,330'V  
65°19,954'N - 013°43,330'V  
65°18,0'N - 013°34,500'V  
65°16,195'N - 013°34,500'V
6. Önundarfjörður innan svæðis sem markast af línu sem dregin er milli eftirgreindra punkta: 66°03,140'N - 023°38,164'V og 66°33,900'N - 023°33,070'V. Þrátt fyrir ákvæði 1. ml. eru veiðar heimilar að línu sem dregin er milli eftirgreindra punkta: 66°01,9'N - 023°32,8'V og 66°03,440'N - 023°31,610'V frá og með 1. september 2010 til og með 31. desember 2010.

2. gr.

Brot á ákvæðum reglugerðar þessarar varða viðurlögum samkvæmt ákvæðum laga nr. 79/1997, um veiðar í fiskveiðilandhelgi Íslands með síðari breytingum. Með mál út af brotum skal farið að hætti opinberra mála.

3. gr.

Reglugerð þessi er sett samkvæmt ákvæðum laga nr. 79, 26. maí 1997, um veiðar í fiskveiðilandhelgi Íslands, með síðari breytingum, til þess að öðlast þegar gildi og birtist til eftirbreytni öllum þeim sem hlut eiga að máli. Frá sama tíma er felld úr gildi reglugerð nr. 475/2010 um bann við dragnótaveiðum, með síðari breytingum.

Sjávarútvegs- og landbúnaðarráðuneytinu, 31. ágúst 2010.

**Jón Bjarnason.**

Hrefna Gísladóttir.

**B-deild - Útgáfud.: 1. September 2010**

Nr. 727/2010  
Gildandi reglugerð

9. september 2010

**REGLUGERÐ**  
**um breytingu á reglugerð nr. 678/2010, um bann við dragnótaveiðum.**

1. gr.

6. tl. 1. gr. orðist svo:

Önundarfjörður innan svæðis sem markast af línu sem dregin er milli eftirgreindra punkta: 66°03,140' N - 023°38,164' V og 66°03,900' N - 023°33,070' V. Þrátt fyrir ákvæði 1. ml. eru veiðar heimilar að línu sem dregin er milli eftirgreindra punkta: 66°01,9' N - 023°32,8' V og 66°03,440' N - 023°31,610' V frá og með 1. september 2010 til og með 31. desember 2010.

2. gr.

Reglugerð þessi er sett samkvæmt ákvæðum laga nr. 79, 26. maí 1997, um veiðar í fiskveiðilandhelgi Íslands, með síðari breytingum til þess að öðlast þegar gildi og birtist til eftirbreytni öllum þeim sem hlut eiga að máli.

Sjávarútvegs- og landbúnaðarráðuneytinu, 9. september 2010.

**Jón Bjarnason.**

Sigurgeir Þorgeirsson.

**B-deild - Útgáfud.: 24. september 2010**

Nr. 1069/2010  
Gildandi reglugerð

29. desember 2010

**REGLUGERÐ**  
**um breytingu á reglugerð nr. 678/2010, um bann við dragnótaveiðum.**

1. gr.

3. tl. 1. gr. orðist svo:

Hrútafjörður – Miðfjörður innan svæðis sem markast af línu sem dregin er þvert yfir utanverðan Hrútafjörð og Miðfjörð eftir  $65^{\circ}26' N$ . Þrátt fyrir ákvæði 1. ml. er vesturhluti Hrútafjarðar opinn fyrir veiðum með dragnót vestan línu sem dregin er eftir  $21^{\circ}08' V$ , frá og með 1. júní til 1. mars utan línu sem dregin er eftir  $65^{\circ}23' N$  og frá og með 1. nóvember til og með 31. janúar utan línu sem dregin er eftir  $65^{\circ}21' 50 N$  og vestan línu sem dregin er eftir  $21^{\circ}08' V$ . Miðfjörður er opinn fyrir veiðum með dragnót utan línu sem dregin er eftir  $65^{\circ}23' N$  á tímabilinu frá og með 1. júní til 1. mars.

2. gr.

Reglugerð þessi er sett samkvæmt ákvæðum laga nr. 79, 26. maí 1997, um veiðar í fiskveiðilandhelgi Íslands, með síðari breytingum til þess að öðlast þegar gildi og birtist til eftirbreytni öllum þeim sem hlut eiga að máli.

Sjávarútvegs- og landbúnaðarráðuneytinu, 29. desember 2010.

**Jón Bjarnason.**

Jóhann Guðmundsson.

**B-deild - Útgáfud.: 30. desember 2010**

Nr. 798/2011

23. ágúst 2011

Felld á brott með reglugerð 843/2011

## REGLUGERÐ um bann við dragnótaveiðum í fjörðum Vestfjarða.

### 1. gr.

Skipum sem eru lengri en 20 metrar að mestu lengd er óheimilt að stunda dragnóta-veiðar innan línu sem dregin er frá Blakksnesi  $65^{\circ}38,410'N - 024^{\circ}19,390'V$  um Kópanesvita  $65^{\circ}47,684'N - 024^{\circ}06,597'V$  í Fjallaskagavita  $66^{\circ}00,498'N - 023^{\circ}48,696'V$  og frá Barða  $66^{\circ}04,184'N - 023^{\circ}46,694'V$  í Sauðanesvita  $66^{\circ}07,078'N - 023^{\circ}39,409'V$ .

### 2. gr.

Frá og með 1. september 2011 eru allar dragnótaveiðar bannaðar á eftirfarandi svæðum:

1. Hesteyrarfjörður innan línu sem dregin er milli eftirfarandi punkta:  $66^{\circ}18,817'N - 022^{\circ}53,633'V$  og  $66^{\circ}18,618'N - 022^{\circ}50,126'V$ . Þrátt fyrir ákvæði 1. ml. eru skipum sem eru styttri en 20 metrar að mestu lengd heimilar veiðar með dragnót inn að línu sem dregin er milli eftirfarandi punkta:  $66^{\circ}20,694'N - 022^{\circ}50,540'V$  og  $66^{\circ}20,522'N - 022^{\circ}49,550'V$  frá og með 1. september til 1. apríl.
2. Veiðileysufjörður innan línu sem dregin er milli eftirfarandi punkta:  $66^{\circ}19,065'N - 022^{\circ}45,642'V$  og  $66^{\circ}17,947'N - 022^{\circ}42,608'V$ .
3. Jökulfirðir innan línu sem dregin er úr Kvíum  $66^{\circ}17,160'N - 022^{\circ}37,004'V$  yfir í Höfðabót  $66^{\circ}14,691'N - 022^{\circ}36,994'V$ .
4. Ísafjarðardjúp innan línu sem dregin er úr Æðey  $66^{\circ}05,425'N - 022^{\circ}39,550'V$  í Ögurhólma  $66^{\circ}03,358'N - 022^{\circ}40,590'V$ . Þrátt fyrir ákvæði 1. ml. eru skipum sem eru styttri en 20 metrar að mestu lengd heimilar veiðar með dragnót inn að línu sem dregin er milli eftirfarandi punkta:  $65^{\circ}58,372'N - 022^{\circ}30,384'V$  og  $65^{\circ}59,030'N - 022^{\circ}23,876'V$  frá og með 1. september til 1. apríl.
5. Önundarfjörður innan línu sem dregin er milli eftirfarandi punkta:  $66^{\circ}04,350'N - 023^{\circ}33,960'V$  og  $66^{\circ}02,531'N - 023^{\circ}35,479'V$ . Þrátt fyrir ákvæði 1. ml. eru skipum sem eru styttri en 20 metrar að mestu lengd og ákvæði 1. gr. eru skipum sem eru lengri en 20 metrar að mestu lengd og stundað hafa veiðar með dragnót innan línu sem dregin er frá Blakksnesi  $65^{\circ}38,410'N - 024^{\circ}19,390'V$  um Kópanesvita  $65^{\circ}47,684'N - 024^{\circ}06,597'V$  í Fjallaskagavita  $66^{\circ}00,498'N - 023^{\circ}48,696'V$  og frá Barða  $66^{\circ}04,184'N - 023^{\circ}46,694'V$  í Sauðanesvita  $66^{\circ}07,078'N - 023^{\circ}39,409'V$  á tímabilinu 1. nóvember 2008 til 31. maí 2011 heimilar veiðar með dragnót inn að línu sem dregin er milli eftirfarandi punkta:  $66^{\circ}03,440'N - 023^{\circ}31,610'V$  og  $66^{\circ}01,900'N - 023^{\circ}32,800'V$  frá og með 1. september til 1. apríl.
6. Dýrafjörður innan línu sem dregin er milli eftirfarandi punkta:  $65^{\circ}55,000'N - 023^{\circ}35,867'V$  og  $65^{\circ}53,760'N - 023^{\circ}38,186'V$ . Þrátt fyrir ákvæði 1. ml. eru skipum sem eru styttri en 20 metrar að mestu lengd og ákvæði 1. gr. eru skipum sem eru lengri en 20 metrar að mestu lengd og stundað hafa veiðar með dragnót innan línu sem dregin er frá Blakksnesi  $65^{\circ}38,410'N - 024^{\circ}19,390'V$  um Kópanesvita  $65^{\circ}47,684'N - 024^{\circ}06,597'V$  í Fjallaskagavita  $66^{\circ}00,498'N - 023^{\circ}48,696'V$  og frá Barða  $66^{\circ}04,184'N - 023^{\circ}46,694'V$  í Sauðanesvita  $66^{\circ}07,078'N - 023^{\circ}39,409'V$  heimilar veiðar á tímabilinu 1. nóvember 2008 til 31. maí 2011 með dragnót inn að línu sem dregin er milli eftirfarandi punkta:  $65^{\circ}53,770'N - 023^{\circ}30,978'V$  og  $65^{\circ}52,937'N - 023^{\circ}30,978'V$  frá og með 1. september til 1. apríl.
7. Arnarfjörður innan línu sem dregin er milli eftirfarandi punkta:  $65^{\circ}46,173'N - 023^{\circ}37,810'V$  og  $65^{\circ}42,761'N - 023^{\circ}40,623'V$ . Þrátt fyrir ákvæði 1. ml. eru skipum sem eru styttri en 20 metrar að mestu lengd og ákvæði 1. gr. eru skipum lengri en 20 metrar að mestu lengd og stundað hafa veiðar með dragnót innan línu sem dregin er frá Blakksnesi  $65^{\circ}38,410'N - 024^{\circ}19,390'V$  um Kópanesvita  $65^{\circ}47,684'N - 024^{\circ}06,597'V$  í Fjallaskagavita  $66^{\circ}00,498'N - 023^{\circ}48,696'V$  og frá Barða  $66^{\circ}04,184'N - 023^{\circ}46,694'V$  í Sauðanesvita  $66^{\circ}07,078'N - 023^{\circ}39,409'V$  á tímabilinu 1. nóvember 2008 til 31. maí 2011 heimilar veiðar með dragnót inn að línu sem dregin er milli eftirfarandi punkta:  $65^{\circ}46,173'N - 023^{\circ}37,810'V$  og  $65^{\circ}42,761'N - 023^{\circ}40,623'V$  frá og með 1. september til 1. apríl.



8. Tálknafjörður og Patreksfjörður innan línu sem dregin er úr Hvalvíkurnesi  $65^{\circ}40,720'N - 024^{\circ}01,730'V$  í Tálkna  $65^{\circ}38,850'N - 024^{\circ}04,810'V$  og þaðan í Ólafsvita  $65^{\circ}36,465'N - 024^{\circ}09,606'V$ . Þrátt fyrir ákvæði 1. ml. eru skipum sem eru styttri en 20 metrar að mestu lengd og ákvæði 1. gr. eru skipum sem eru lengri en 20 metrar að mestu lengd og stundað hafa veiðar með dragnót innan línu sem dregin er frá Blakksnesi  $65^{\circ}38,410'N - 024^{\circ}19,390'V$  um Kópanesvita  $65^{\circ}47,684'N - 024^{\circ}06,597'V$  í Fjallaskagavita  $66^{\circ}00,498'N - 023^{\circ}48,696'V$  og frá Barða  $66^{\circ}04,184'N - 023^{\circ}46,694'V$  í Sauðanesvita  $66^{\circ}07,078'N - 023^{\circ}39,409'V$  á tímabilinu 1. nóvember 2008 til 31. maí 2011 heimilar veiðar með dragnót inn að línu sem dregin er milli eftirfarandi punkta:  $65^{\circ}34,738'N - 023^{\circ}57,611'V$  og  $65^{\circ}33,573'N - 023^{\circ}58,096'V$  frá og með 1. september til 1. apríl.

3. gr.

Brot á ákvæðum reglugerðar þessarar varða viðurlögum samkvæmt ákvæðum laga nr. 79/1997, um veiðar í fiskveiðilandhelgi Íslands með síðari breytingum. Með mál út af brotum skal farið að hætti opinberra mála.

4. gr

Reglugerð þessi er sett samkvæmt ákvæðum laga nr. 79, 26. maí 1997, um veiðar í fiskveiðilandhelgi Íslands, með síðari breytingum, til þess að öðlast þegar gildi og birtist til eftirbreytni öllum þeim sem hlut eiga að máli. Frá sama tíma er felldur úr gildi 6. tl. 1. gr. reglugerðar nr. 678/2010 um bann við dragnótaveiðum.

Sjávarútvegs- og landbúnaðarráðuneytinu, 23. ágúst 2011.

**Jón Bjarnason.**

Jóhann Guðmundsson.

**B-deild - Útgáfud.: 24. ágúst 2011**

Nr. 843/2011

15. september 2011

Gildandi reglugerð, breytt

**REGLUGERÐ****um bann við dragnótaveiðum í fjörðum Vestfjarða.**

1. gr.

Skipum sem eru lengri en 20 metrar að mestu lengd er óheimilt að stunda dragnótaveiðar innan línu sem dregin er frá Blakksnesi  $65^{\circ}38,410'N - 024^{\circ}19,390'V$  um Kópanesvita  $65^{\circ}47,684'N - 024^{\circ}06,597'V$  í Fjallaskagavita  $66^{\circ}00,498'N - 023^{\circ}48,696'V$  og frá Barða  $66^{\circ}04,184'N - 023^{\circ}46,694'V$  í Sauðanesvita  $66^{\circ}07,078'N - 023^{\circ}39,409'V$  á tímabilinu 1. júní til 31. október ár hvert.

2. gr.

Frá og með 16. september 2011 eru allar dragnótaveiðar bannaðar á eftirfarandi svæðum:

1. Hesteyrarfjörður innan línu sem dregin er milli eftirfarandi punkta:  $66^{\circ}18,817'N - 022^{\circ}53,633'V$  og  $66^{\circ}18,618'N - 022^{\circ}50,126'V$ . Þrátt fyrir ákvæði 1. ml. eru skipum sem eru styttri en 20 metrar að mestu lengd heimilar veiðar með dragnót inn að línu sem dregin er milli eftirfarandi punkta:  $66^{\circ}20,694'N - 022^{\circ}50,540'V$  og  $66^{\circ}20,522'N - 022^{\circ}49,550'V$  frá og með 1. september til 1. apríl.
2. Veiðileysufjörður innan línu sem dregin er milli eftirfarandi punkta:  $66^{\circ}19,065'N - 022^{\circ}45,642'V$  og  $66^{\circ}17,947'N - 022^{\circ}42,608'V$ .
3. Jökulfirðir innan línu sem dregin er úr Kvíum  $66^{\circ}17,160'N - 022^{\circ}37,004'V$  yfir í Höfðabót  $66^{\circ}14,691'N - 022^{\circ}36,994'V$ .
4. Ísafjarðardjúp innan línu sem dregin er úr Æðey  $66^{\circ}05,425'N - 022^{\circ}39,550'V$  í Ögurhólma  $66^{\circ}03,358'N - 022^{\circ}40,590'V$ . Þrátt fyrir ákvæði 1. ml. eru skipum sem eru styttri en 20 metrar að mestu lengd heimilar veiðar með dragnót inn að línu sem dregin er milli eftirfarandi punkta:  $65^{\circ}58,372'N - 022^{\circ}30,384'V$  og  $65^{\circ}59,030'N - 022^{\circ}23,876'V$  frá og með 1. september til 1. apríl.
5. Önundarfjörður innan línu sem dregin er milli eftirfarandi punkta:  $66^{\circ}04,350'N - 023^{\circ}33,960'V$  og  $66^{\circ}02,531'N - 023^{\circ}35,479'V$ . Þrátt fyrir ákvæði 1. ml. eru skipum sem eru styttri en 20 metrar að mestu lengd heimilar veiðar með dragnót inn að línu sem dregin er milli eftirfarandi punkta:  $66^{\circ}03,440'N - 023^{\circ}31,610'V$  og  $66^{\circ}01,900'N - 023^{\circ}32,800'V$  frá og með 1. september til 1. apríl.

Þrátt fyrir ákvæði 1. gr. eru skipum sem eru lengri en 20 metrar að mestu lengd og stundað hafa veiðar með dragnót innan línu sem dregin er frá Blakksnesi  $65^{\circ}38,410'N - 024^{\circ}19,390'V$  um Kópanesvita  $65^{\circ}47,684'N - 024^{\circ}06,597'V$  í Fjallaskagavita  $66^{\circ}00,498'N - 023^{\circ}48,696'V$  og frá Barða  $66^{\circ}04,184'N - 023^{\circ}46,694'V$  í Sauðanesvita  $66^{\circ}07,078'N - 023^{\circ}39,409'V$  á tímabilinu 1. nóvember 2008 til 31. maí 2011 heimilar veiðar með dragnót inn að línu sem dregin er milli eftirfarandi punkta:  $66^{\circ}03,440'N - 023^{\circ}31,610'V$  og  $66^{\circ}01,900'N - 023^{\circ}32,800'V$  frá og með 1. nóvember til 1. apríl.

6. Dýrafjörður innan línu sem dregin er milli eftirfarandi punkta:  $65^{\circ}55,000'N - 023^{\circ}35,867'V$  og  $65^{\circ}53,760'N - 023^{\circ}38,186'V$ . Þrátt fyrir ákvæði 1. ml. eru skipum sem eru styttri en 20 metrar að mestu lengd heimilar veiðar með dragnót inn að línu sem dregin er milli eftirfarandi punkta:  $65^{\circ}53,770'N - 023^{\circ}30,978'V$  og  $65^{\circ}52,937'N - 023^{\circ}30,978'V$  frá og með 1. september til 1. apríl.

Þrátt fyrir ákvæði 1. gr. eru skipum sem eru lengri en 20 metrar að mestu lengd og stundað hafa veiðar með dragnót innan línu sem dregin er frá Blakksnesi  $65^{\circ}38,410'N - 024^{\circ}19,390'V$  um Kópanesvita  $65^{\circ}47,684'N - 024^{\circ}06,597'V$  í Fjallaskagavita  $66^{\circ}00,498'N - 023^{\circ}48,696'V$  og frá Barða  $66^{\circ}04,184'N - 023^{\circ}46,694'V$  í Sauðanesvita  $66^{\circ}07,078'N - 023^{\circ}39,409'V$  á tímabilinu 1. nóvember 2008 til 31. maí 2011 heimilar veiðar með dragnót inn að línu sem dregin er milli eftirfarandi punkta:  $65^{\circ}53,770'N - 023^{\circ}30,978'V$  og  $65^{\circ}52,937'N - 023^{\circ}30,978'V$  frá og með 1. nóvember til 1. apríl.

7. Arnarfjörður innan línu sem dregin er milli eftirfarandi punkta:  $65^{\circ}46,173'N - 023^{\circ}37,810'V$  og  $65^{\circ}42,761'N - 023^{\circ}40,623'V$ . Þrátt fyrir ákvæði 1. ml. eru skipum sem eru styttri en 20 metrar að mestu lengd heimilar veiðar með dragnót inn að línu sem dregin er milli eftirfarandi punkta:  $65^{\circ}46,173'N - 023^{\circ}37,810'V$  og  $65^{\circ}42,761'N - 023^{\circ}40,623'V$  frá og með 1. september til 1. apríl.

Þrátt fyrir ákvæði 1. gr. eru skipum lengri en 20 metrar að mestu lengd og stundað hafa veiðar með dragnót innan línu sem dregin er frá Blakksnesi  $65^{\circ}38,410'N - 024^{\circ}19,390'V$  um Kópanesvita  $65^{\circ}47,684'N - 024^{\circ}06,597'V$  í Fjallaskagavita  $66^{\circ}00,498'N - 023^{\circ}48,696'V$  og frá Barða

66°04,184'N – 023°46,694'V í Sauðanesvita 66°07,078'N – 023°39,409'V á tímabilinu 1. nóvember 2008 til 31. maí 2011 heimilar veiðar með dragnót inn að línu sem dregin er milli eftirfarandi punkta: 65°46,173'N – 023°37,810'V og 65°42,761'N – 023°40,623'V frá og með 1. nóvember til 1. apríl.

8. Tálknafjörður og Patreksfjörður innan línu sem dregin er úr Hvalvíkurnesi 65°40,720'N – 024°01,730'V í Tálkna 65°38,850'N – 024°04,810'V og þaðan í Ólafsvita 65°36,465'N – 024°09,606'V. Þrátt fyrir ákvæði 1. ml. eru skipum sem eru styttri en 20 metrar að mestu lengd heimilar veiðar með dragnót inn að línu sem dregin er milli eftirfarandi punkta: 65°34,738'N – 023°57,611'V og 65°33,573'N – 023°58,096'V frá og með 1. september til 1. apríl.

Þrátt fyrir ákvæði 1. gr. eru skipum sem eru lengri en 20 metrar að mestu lengd og stundað hafa veiðar með dragnót innan línu sem dregin er frá Blakksnesi 65°38,410'N – 024°19,390'V um Kópanesvita 65°47,684'N – 024°06,597'V í Fjallaskagavita 66°00,498'N – 023°48,696'V og frá Barða 66°04,184'N – 023°46,694'V í Sauðanesvita 66°07,078'N – 023°39,409'V á tímabilinu 1. nóvember 2008 til 31. maí 2011 heimilar veiðar með dragnót inn að línu sem dregin er milli eftirfarandi punkta: 65°34,738'N – 023°57,611'V og 65°33,573'N – 023°58,096'V frá og með 1. nóvember til 1. apríl.

3. gr.

Brot á ákvæðum reglugerðar þessarar varða viðurlögum samkvæmt ákvæðum laga nr. 79/1997, um veiðar í fiskveiðilandhelgi Íslands með síðari breytingum. Með mál út af brotum skal farið að hætti opinberra mála.

4. gr.

Reglugerð þessi er sett samkvæmt ákvæðum laga nr. 79, 26. maí 1997, um veiðar í fiskveiðilandhelgi Íslands, með síðari breytingum, til þess að öðlast þegar gildi og birtist til eftirbreytni öllum þeim sem hlut eiga að máli. Frá sama tíma er felld úr gildi reglugerð nr. 798, 23. ágúst 2011 um bann við dragnótaveiðum í fjörðum Vestfjarða.

Sjávarútvegs- og landbúnaðarráðuneytinu, 15. september 2011.

**Jón Bjarnason.**

Indriði B. Ármannsson.

**B-deild - Útgáfud.: 15. september 2011**

Nr. 359/2012  
Gildandi reglugerð

24. apríl 2012

### REGLUGERÐ

#### um breytingu á reglugerð nr. 843/2011, 15. september 2011, um bann við dragnótaveiðum í fjörðum Vestfjarða.

1. gr.

Í stað dagsetningarinnar „1. apríl“ í 2. mgr. 7. gr. kemur: til og með 31. maí.

2. gr.

Í stað dagsetningarinnar „1. apríl“ í 2. mgr. 8. gr. kemur: til og með 31. maí.

3. gr.

Brot á ákvæðum reglugerðar þessarar varða viðurlögum samkvæmt ákvæðum laga nr. 79/1997, um veiðar í fiskveiðilandhelgi Íslands með síðari breytingum. Með mál út af brotum skal farið að hætti opinberra mála.

4. gr.

Reglugerð þessi er sett samkvæmt ákvæðum laga nr. 79, 26. maí 1997, um veiðar í fiskveiðilandhelgi Íslands, með síðari breytingum, til þess að öðlast þegar gildi og birtist til eftirbreytni öllum þeim sem hlut eiga að máli.

Sjávarútvegs- og landbúnaðarráðuneytinu, 24. apríl 2012.

F. h. r.

**Hrefna Karlsdóttir.**

Arnór Snæbjörnsson.

B-deild - Útgáfud.: 25. apríl 2012

## Viðauki 2.

### Leyfi til dragnótaveiða fyrir Vestfjörðum og Breiðafirði

*Fiskveiðiárið 1. september 1998 - 31. ágúst 1999*

Samkvæmt ákvæðum laga nr. 79/1997 um veiðar í fiskveiðilandhelgi Íslands og ákvæðum reglugerðar nr. 687/1997, um dragnótaveiðar, er ofangreindu fiskiskipi heimilt að stunda dragnótaveiðar innan fiskveiðilandhelgi Íslands í samræmi við togveiðiheimildir skipsins skv. lögum nr. 79/1997, með síðari breytingum.

Með vísan til ákvæða ofangreindra laga og reglugerðar heimilar Fiskistofa ofangreindu fiskiskipi ennfremur dragnótaveiðar á svæði fyrir Vestfjörðum og Breiðafirði, sem markast að sunnan af línu réttvísandi 240° frá Hellnanesi og að norðan af línu réttvísandi norður frá Geirólfsgrúpi. Á tímabilinu 1. maí til 31. ágúst, að báðum dögum meðtöldum, eru dragnótaveiðar á leyfissvæðinu bannaðar frá kl. 08.00 á laugardögum til kl. 07.00 á mánudögum. Þrátt fyrir það er heimilt að stunda dragnótaveiðar þar sem togveiðar eru heimilar skv. lögum nr. 79/1997, um veiðar í fiskveiðilandhelgi Íslands.

Dragnótaveiðar eru bannaðar á eftirgreindum svæðum:

1. Fyrir Vestfjörðum, á tímabilinu frá og með 1. júní til og með 31. október innan línu, sem dregin er frá Blakksnesi um Kópanesvita í Fjallskagavita og frá Barða í Sauðanesvita, á bátum lengri en 20 metrar miðað við mestu lengd.
2. Á Breiðafirði innan línu, sem dregin er frá Selskeri (austan Sigluness á Barðaströnd) um Selsker sunnan fjarðarins í Eyrarfjall.
3. Á Grundarfirði á tímabilinu frá og með 1. september til og með 31. desember innan línu, sem dregin er úr Krossanesvita í suðurenda Melrakkacyjar og þaðan í bæinn Akurtraðir.

Áskilinn er réttur til fyrirvaralausra breytinga á veiðisvæðum.

Athygli er vakin á, að ákvæði skyndilokana og reglugerða, sem nú gilda og síðar kunna að verða sett, geta takmarkað veiðisvæði frekar en að ofan greinir.

#### I. Veiðileyfi þetta er bundið eftirgreindum skilyrðum en áskilinn er réttur til að breyta þeim og setja ný:

1. Þegar skip stundar dragnótaveiðar samkvæmt leyfi þessu eru því bannaðar veiðar með öðrum veiðarfærum. Jafnframt er þá bannað að hafa um borð í skipinu önnur veiðarfæri en dragnót.
2. Skylt er að halda fiski aðgreindum eftir tegundum, bæði um borð í veiðiskipi og þegar honum er landað, og vigta hverja tegund sérstaklega samkvæmt ákvæðum III. kafla laga nr. 57/1996, um umgengni um nytjastofna sjávar og reglugerðar um vigtun sjávaraflla. Brot gegn þessum ákvæðum varða fyrirvaralausri veiðileyfissviptingu.
3. Mánaðarlega skal senda Fiskistofu afladagbók um veiðar og afla.
4. Lágmarksstærð möskva dragnótar skal vera 135 mm. Um útbúnað veiðarfæra vísast til ákvæða reglugerðar nr. 687/1997, um dragnótaveiðar.
5. Brot gegn ákvæðum leyfisbréfs þessa og sérhver misnotkun á leyfinu, varðar sviptingu veiðileyfis um tiltekinn tíma eða missi þess.

II. Veiðileyfi þetta er ennfremur háð þeim skilyrðum, að skipið sé með heimahöfn og skráð innan þess svæðis, sem markað er í 2. mgr. leyfisbréfsins, sé að staðaldrí gert þaðan út og útgerð þess eigi þar heimilisfesti. Leyfið fellur úr gildi fyrirvaralaust sé þeim skilyrðum ekki lengur fullnægt.

III. Leyfið gildir frá og með útgáfudegi til og með 31. ágúst 1999.

Fiskistofa áskilur sér rétt til að afturkalla leyfið án frekari fyrirvara.

Leyfisbréf þetta skal ávallt geymt um borð í skipinu.

Gjald fyrir veiðileyfið er kr. 14.135,-

## Leyfi til dragnótaveiða fyrir Vestfjörðum og Breiðafirði

*Fiskveiðiárið 1. september 1999 - 31. ágúst 2000*

Samkvæmt ákvæðum laga nr. 79/1997 um veiðar í fiskveiðilandhelgi Íslands og ákvæðum reglugerðar nr. 687/1997, um dragnótaveiðar, er ofangreindu fiskiskipi heimilt að stunda dragnótaveiðar innan fiskveiðilandhelgi Íslands í samræmi við togveiðiheimildir skipsins skv. lögum nr. 79/1997, með síðari breytingum.

Með vísan til ákvæða ofangreindra laga og reglugerðar heimilar Fiskistofa ofangreindu fiskiskipi ennfremur dragnótaveiðar á svæði fyrir Vestfjörðum og Breiðafirði, sem markast að sunnan af línu réttvísandi 240° frá Hellnanesi og að norðan af línu réttvísandi norður frá Geirólfsgrúpi.

Dragnótaveiðar eru bannaðar á eftirgreindum svæðum og tímum:

1. Fyrir Vestfjörðum, á tímabilinu frá og með 1. júní til og með 31. október innan línu, sem dregin er frá Blakksnesi um Kópansvita í Fjallskagavita og frá Barða í Sauðanesvita, á bátum lengri en 20 metrar miðað við mestu lengd.
2. Á Breiðafirði innan línu, sem dregin er frá Selskeri (austan Sigluness á Barðaströnd) um Selsker sunnan fjarðarins í Eyrarfjall.
3. Á Grundarfirði á tímabilinu frá og með 1. september til og með 31. desember innan línu, sem dregin er úr Krossanessvita í suðurenda Melrækkaeyjar og þaðan í bæinn Akurtraðir.
4. Á tímabilinu 1. maí til 31. ágúst, að báðum dögum meðtöldum, eru dragnótaveiðar á leyfissvæðinu bannaðar frá kl. 08.00 á laugardögum til kl. 07.00 á mánudögum. Þrátt fyrir það er heimilt að stunda dragnótaveiðar þar sem togveiðar eru heimilar skv. lögum nr. 79/1997, um veiðar í fiskveiðilandhelgi Íslands.

Áskilinn er réttur til fyrirvaralausra breytinga á veiðisvæðum.

**Athygli er vakin á, að ákvæði skyndilokana og reglugerða, sem nú gilda og síðar kunna að verða sett, geta takmarkað veiðisvæði frekar en að ofan greinir.**

Veiðileyfi þetta er bundið eftirgreindum skilyrðum en áskilinn er réttur til að breyta þeim og setja ný:

1. Veiðileyfi þetta er háð þeim skilyrðum, að skipið sé með heimahöfn og skráð innan þess svæðis, sem markað er í 2. mgr. leyfisbréfsins, sé gert þaðan út og úterð þess eigi þar heimilisfesti. Leyfið fellur úr gildi fyrirvaralaust sé þeim skilyrðum ekki lengur fullnægt.
2. Þegar skip stundar dragnótaveiðar samkvæmt leyfi þessu eru því bannaðar veiðar með öðrum veiðarfærum. Jafnframt er þá bannað að hafa um borð í skipinu önnur veiðarfæri en dragnót.
3. Um vigtun sjávarafla vísast til III. kafla laga nr. 57/1996, um umgengni um nytjastofna sjávar og reglugerðar nr. 522/1998, um vigtun sjávaraflla.
4. Skipstjóra er skylt að halda sérstaka afladagbók sem Fiskistofa leggur til, sbr. reglugerð nr. 303/1999, um afladagbækur. Upplýsingar í afladagbókum skulu nýtast í vísindalegum tilgangi, sem eftirlitsgögn og til annarra verkefna er varða stjórnun fiskveiða.
5. Lágmarksstærð möskva dragnótar skal vera 135 mm. Um útbúnað veiðarfæra vísast til ákvæða reglugerðar nr. 687/1997, um dragnótaveiðar.
6. Brot gegn ákvæðum ofangreindra laga og reglugerða og ákvæðum leyfisbréfs þessa varðar sviptingu veiðileyfis og öðrum víðurlögum samkvæmt ákvæðum laganna.

**Leyfið gildir frá og með útgáfudegi.**

**Leyfisbréf þetta skal ávallt geymt um borð í skipinu.**

Gjald fyrir veiðileyfið er kr. 15.000,-

## Leyfi til dragnótaveiða fyrir Vestfjörðum og Breiðafirði

*Fiskveiðiárið 1. september 2000- 31. ágúst 2001.*

Samkvæmt ákvæðum laga nr. 79/1997 um veiðar í fiskveiðilandhelgi Íslands og ákvæðum reglugerðar nr. 687/1997, um dragnótaveiðar, er ofangreindu fiskiskipi heimilt að stunda dragnótaveiðar innan fiskveiðilandhelgi Íslands í samræmi við togveiðiheimildir skipsins skv. lögum nr. 79/1997, með síðari breytingum.

Með vísan til ákvæða ofangreindra laga og reglugerðar heimilar Fiskistofa ofangreindu fiskiskipi ennfremur dragnótaveiðar á svæði fyrir Vestfjörðum og Breiðafirði, sem markast að sunnan af línu réttvísandi 240° frá Hellnesi og að norðan af línu réttvísandi norður frá Geirólfsnápi.

Dragnótaveiðar eru bannaðar á eftirgreindum svæðum og tímum:

1. Fyrir Vestfjörðum, á tímabilinu frá og með 1. júní til og með 31. október innan línu, sem dregin er frá Blakksnesi um Kópanesvíta í Fjallskagavita og frá Barða í Saudanesvíta, á bátum lengri en 20 metrar miðað við mestu lengd.
2. Á Breiðafirði innan línu, sem dregin er frá Selskeri (austan Sigluness á Barðaströnd) um Selsker sunnan fjarðarins í Eyrarfjall.
3. Á Grundarfirði á tímabilinu frá og með 1. september til og með 31. desember innan línu, sem dregin er úr Krossanesvíta í suðurenda Melrakkæyjar og þaðan í bæinn Akurtraðir.
4. Á tímabilinu 1. maí til 31. ágúst, að báðum dögum meðtöldum, eru dragnótaveiðar á leyfissvæðinu bannaðar frá kl. 08.00 á laugardögum til kl. 07.00 á mánudögum. Þrátt fyrir það er heimilt að stunda dragnótaveiðar þar sem togveiðar eru heimilar skv. lögum nr. 79/1997, um veiðar í fiskveiðilandhelgi Íslands.

Áskilinn er réttur til fyrirvaralausra breytinga á veiðisvæðum.

**Athygli er vakin á, að ákvæði skyndilokana og reglugerða, sem nú gilda og síðar kunna að verða sett, geta takmarkað veiðisvæði frekar en að ofan greinir.**

Veiðileyfi þetta er bundið eftirgreindum skilyrðum en áskilinn er réttur til að breyta þeim og setja ný:

1. Veiðileyfi þetta er háð þeim skilyrðum, að skipið sé með heimahöfn og skráð innan þess svæðis, sem markað er í 2. mgr. leyfisbréfsins, sé gert þaðan út og útgerð þess eigi þar heimilisfesti. Leyfið fellur úr gildi fyrirvaralaust sé þeim skilyrðum ekki lengur fullnægt.
2. Þegar skip stundar dragnótaveiðar samkvæmt leyfi þessu eru því bannaðar veiðar með öðrum veiðarfærum. Jafnframt er þá bannað að hafa um borð í skipinu önnur veiðarfæri en dragnót.
3. Um vigtun sjávaraflla vísast til III. kafla laga nr. 57/1996, um umgengni um nytjastofna sjávar og reglugerðar nr. 522/1998, um vigtun sjávaraflla, með síðari breytingum.
4. Skipstjóra er skylt að halda sérstaka afladagbók sem Fiskistofa leggur til, sbr. reglugerð nr. 303/1999, um afladagbækur. Upplýsingar í afladagbókum skulu nýtast í vísindalegum tilgangi, sem eftirlitsgögn og til annarra verkefna er varða stjórnun fiskveiða.
5. Lágmarksstærð möskva dragnótar skal vera 135 mm. Um útbúnað veiðarfæra vísast til ákvæða reglugerðar nr. 687/1997, um dragnótaveiðar.
6. Brot gegn ákvæðum ofangreindra laga og reglugerða og ákvæðum leyfisbréfs þessa varða sviptingu veiðileyfis og öðrum viðurlögum samkvæmt ákvæðum laganna.

**Leyfið gildir frá og með útgáfudegi.**

**Leyfisbréf þetta skal ávallt geymt um borð í skipinu.**

Gjald fyrir veiðileyfið er kr. 15.000,-

## Leyfi til dragnótaveiða fyrir Vestfjörðum og Breiðafirði

*Fiskveiðiárið 1. september 2001 - 31. ágúst 2002.*

Samkvæmt ákvæðum laga nr. 79/1997 um veiðar í fiskveiðilandhelgi Íslands og ákvæðum reglugerðar nr. 687/1997, um dragnótaveiðar, er ofangreindu fiskiskipi heimilt að stunda dragnótaveiðar innan fiskveiðilandhelgi Íslands í samræmi við togveiðiheimildir skípsins skv. lögum nr. 79/1997, með síðari breytingum.

Með vísan til ákvæða ofangreindra laga og reglugerðar heimilar Fiskistofa ofangreindu fiskiskipi ennfremur dragnótaveiðar á svæði fyrir Vestfjörðum og Breiðafirði, sem markast að sunnan af línu réttvísandi 240° frá Hellnanesi og að norðan af línu réttvísandi norður frá Geirólfsfnúpi.

Dragnótaveiðar eru bannaðar á eftirgreindum svæðum og tímum:

1. Fyrir Vestfjörðum, á tímabilinu frá og með 1. júní til og með 31. október innan línu, sem dregin er frá Blakksnesi um Kópanesvita í Fjalliskagavita og frá Barða í Sauðanesvita, á bátum lengri en 20 metrar miðað við mestu lengd.
2. Á Breiðafirði innan línu, sem dregin er frá Selskeri (austan Sigluness á Barðaströnd) um Selsker sunnan fjarðarins í Eyrarfjall.
3. Á Grundsarfirði á tímabilinu frá og með 1. september til og með 31. desember innan línu, sem dregin er úr Krossanessvita í suðurenda Melrakkaeyjar og þaðan í bæinn Akurtraðir.
4. Á tímabilinu 1. maí til 31. ágúst, að báðum dögum meðtöldum, eru dragnótaveiðar á leyfissvæðinu bannaðar frá kl. 08.00 á laugardögum til kl. 07.00 á mánudögum. Þrátt fyrir það er heimilt að stunda dragnótaveiðar þar sem togveiðar eru heimilar skv. lögum nr. 79/1997, um veiðar í fiskveiðilandhelgi Íslands.

Áskilinn er réttur til fyrirvaralausra breytinga á veiðisvæðum.

**Athygli er vakin á, að ákvæði skyndilokana og reglugerða, sem nú gilda og síðar kunna að verða sett, geta takmarkað veiðisvæði frekar en að ofan greinir.**

Veiðileyfi þetta er bundið eftirgreindum skilyrðum en áskilinn er réttur til að breyta þeim og setja ný:

1. Veiðileyfi þetta er háð þeim skilyrðum, að skipið sé með heimahöfn og skráð innan þess svæðis, sem markað er í 2. mgr. leyfisbréfsins, sé gert þaðan út og úterð þess eigi þar heimilisfesti.
2. Þegar skip stundar dragnótaveiðar samkvæmt leyfi þessu eru því bannaðar veiðar með öðrum veiðarfærum. Jafnframt er þá bannað að hafa um borð í skipinu önnur veiðarfæri en dragnót.
3. Um vigtun sjávaraflla vísast til III. kafla laga nr. 57/1996, um umgengni um nytjastofna sjávar og reglugerðar nr. 522/1998, um vigtun sjávaraflla, með síðari breytingum.
4. Skipstjóra er skylt að halda sérstaka afladagbók sem Fiskistofa leggur til, sbr. reglugerð nr. 303/1999, um afladagbækur. Upplýsingar í afladagbókum skulu nýtast í vísindalegum tilgangi, sem eftirlitsgögn og til annarra verkefna er varða stjórnun fiskveiða.
5. Lágmarksstærð möskva dragnótar skal vera 135 mm. Um útbúnað veiðarfæra vísast til ákvæða reglugerðar nr. 687/1997, um dragnótaveiðar.
6. Brot gegn ákvæðum ofangreindra laga og reglugerða og ákvæðum leyfisbréfs þessa varða sviptingu veiðileyfis og öðrum viðurlögum samkvæmt ákvæðum laganna.

Leyfið gildir frá og með útgáfudegi.

Leyfisbréf þetta skal ávallt geymt um borð í skipinu.

Gjald fyrir veiðileyfið er kr. 16.500,-



## Leyfi til dragnótaveiða fyrir Vestfjörðum og Breiðafirði

*Fiskveiðiárið 1. september 2002 - 31. ágúst 2003.*

Samkvæmt ákvæðum laga nr. 79/1997 um veiðar í fiskveiðilandhelgi Íslands og ákvæðum reglugerðar nr. 687/1997, um dragnótaveiðar, er ofangreindu fiskiskipi heimilt að stunda dragnótaveiðar innan fiskveiðilandhelgi Íslands í samræmi við togveiðiheimildir skípsins skv. lögum nr. 79/1997, með síðari breytingum.

Með vísan til ákvæða ofangreindra laga og reglugerðar heimilar Fiskistofa ofangreindu fiskiskipi ennfremur dragnótaveiðar á svæði fyrir Vestfjörðum og Breiðafirði, sem markast að sunnan af línu réttvísandi 240° frá Hellnanesi og að norðan af línu réttvísandi norður frá Geirólfsgnúpi.

Dragnótaveiðar eru bannaðar á eftirgreindum svæðum og tímum:

1. Fyrir Vestfjörðum, á tímabilinu frá og með 1. júní til og með 31. október innan línu, sem dregin er frá Blakksnesi um Kópunesvíta í Fjallskagavíta og frá Barða í Sauðanesvíta, á bátum lengri en 20 metrar miðuð við mestu lengd.
2. Á Breiðafirði innan línu, sem dregin er frá Selskeri (austan Sigluness á Barðaströnd) um Selsker sunnan fjarðarins í Eyrarfjall.
3. Á Grundarfirði á tímabilinu frá og með 1. september til og með 31. desember innan línu, sem dregin er úr Krossanesvíta í suðurenda Melrakkæyjar og þaðan í bæinn Akurtraðir.
4. Á tímabilinu 1. maí til 31. ágúst, að báðum dögum meðtöldum, eru dragnótaveiðar á leyfissvæðinu bannaðar frá kl. 08.00 á laugardögum til kl. 07.00 á mánudögum. Þrátt fyrir það er heimilt að stunda dragnótaveiðar þar sem togveiðar eru heimilar skv. lögum nr. 79/1997, um veiðar í fiskveiðilandhelgi Íslands.

Áskilinn er réttur til fyrirvaralausra breytinga á veiðisvæðum.

**Athygli er vakin á, að ákvæði skyndilokana og reglugerða, sem nú gilda og síðar kunna að verða sett, geta takmarkað veiðisvæði frekar en að ofan greinir.**

Veiðileyfi þetta er bundið eftirgreindum skilyrðum en áskilinn er réttur til að breyta þeim og setja ný:

1. Veiðileyfi þetta er háð þeim skilyrðum, að skipið sé með heimahöfn og skráð innan þess svæðis, sem markað er í 2. mgr. leyfisbréfsins, sé gert þaðan út og útgerð þess eigi þar heimilisfesti.
2. Þegar skip stundar dragnótaveiðar samkvæmt leyfi þessu eru því bannaðar veiðar með öðrum veiðarfærum. Jafnframt er þá bannað að hafa um borð í skipinu önnur veiðarfæri en dragnót.
3. Um vigtun sjávaraflla vísast til III. kafla laga nr. 57/1996, um umgengni um nytjastofna sjávar og reglugerðar nr. 522/1998, um vigtun sjávaraflla, með síðari breytingum.
4. Skipstjóra er skylt að halda sérstaka afladagbók sem Fiskistofa leggur til, sbr. reglugerð nr. 303/1999, um afladagbækur. Upplýsingar í afladagbókum skulu nýtast í vísindalegum tilgangi, sem eftirlitsgögn og til annarra verkefna er varða stjórnun fiskveiða.
5. Lágmarksstærð möskva dragnótar skal vera 135 mm. Um útbónað veiðarfæra vísast til ákvæða reglugerðar nr. 687/1997, um dragnótaveiðar, með síðari breytingum.
6. Brot gegn ákvæðum ofangreindra laga og reglugerða og ákvæðum leyfisbréfs þessa varða sviptingu veiðileyfis og öðrum viðurlögum samkvæmt ákvæðum laganna.

**Leyfið gildir frá og með útgáfudegi.**

**Leyfisbréf þetta skal ávallt geymt um borð í skipinu.**

Gjald fyrir veiðileyfið er kr. 17.500,-

## Leyfi til dragnótaveiða fyrir Vestfjörðum og Breiðafirði

*Fiskveiðiárið 1. september 2003 - 31. ágúst 2004*

Samkvæmt ákvæðum laga nr. 79/1997 um veiðar í fiskveiðilandhelgi Íslands og ákvæðum reglugerðar nr. 687/1997, um dragnótaveiðar, er ofangreindu fiskiskipi heimilt að stunda dragnótaveiðar innan fiskveiðilandhelgi Íslands í samræmi við togveiðiheimildir skipsins skv. lögum nr. 79/1997, með síðari breytingum.

Með vísan til ákvæða ofangreindra laga og reglugerðar heimilar Fiskistofa ofangreindu fiskiskipi ennfremur dragnótaveiðar á svæði fyrir Vestfjörðum og Breiðafirði, sem markast að sunnan af línu réttvísandi 240° frá Hellnesi og að norðan af línu réttvísandi norður frá Geirólfsgnúpi.

Dragnótaveiðar eru bannaðar á eftirgreindum svæðum og tímum:

1. Fyrir Vestfjörðum, á tímabilinu frá og með 1. júní til og með 31. október innan línu, sem dregin er frá Blakksnesi um Kópanesvita í Fjallskagavita og frá Barða í Sauðanesvita, á bátum lengri en 20 metrar miðað við mestu lengd.
2. Á Breiðafirði innan línu, sem dregin er frá Selskeri (austan Sigluness á Barðaströnd) um Selsker sunnan fjarðarins í Eyrarfjall.
3. Á Grundarfirði á tímabilinu frá og með 1. september til og með 31. desember innan línu, sem dregin er úr Krossanessvita í suðurenda Melrakkacyjar og þaðan í bæinn Akurtraðir.
4. Á tímabilinu 1. maí til 31. ágúst, að báðum dögum meðtöldum, eru dragnótaveiðar á leyfissvæðinu bannaðar frá kl. 08.00 á laugardögum til kl. 07.00 á mánudögum. Þrátt fyrir það er heimilt að stunda dragnótaveiðar þar sem togveiðar eru heimilar skv. lögum nr. 79/1997, um veiðar í fiskveiðilandhelgi Íslands.

Áskilinn er réttur til fyrirvaralausra breytinga á veiðisvæðum.

**Athygli er vakin á, að ákvæði skyndilokana og reglugerða, sem nú gilda og síðar kunna að verða sett, geta takmarkað veiðisvæði frekar en að ofan greinir.**

Veiðileyfi þetta er bundið eftirgreindum skilyrðum en áskilinn er réttur til að breyta þeim og setja ný:

1. Veiðileyfi þetta er háð þeim skilyrðum, að skipið sé með heimahöfn og skráð innan þess svæðis, sem markað er í 2. mgr. leyfisbréfsins, sé gert þaðan út og útgerð þess eigi þar heimilisfesti.
2. Þegar skip stundar dragnótaveiðar samkvæmt leyfi þessu eru því bannaðar veiðar með öðrum veiðarfærum. Jafnframt er þá bannað að hafa um borð í skipinu önnur veiðarfæri en dragnót.
3. Um vigtun sjávarafla vísast til III. kafla laga nr. 57/1996, um umgengni um nytjastofna sjávar og reglugerðar nr. 522/1998, um vigtun sjávarafla, með síðari breytingum.
4. Skipstjóra er skylt að halda sérstaka afladagbók sem Fiskistofa leggur til, sbr. reglugerð nr. 303/1999, um afladagbækur. Upplýsingar í afladagbókum skulu nýtast í vísindalegum tilgangi, sem eftirlitsgögn og til annarra verkefna er varða stjórnun fiskveiða.
5. Lágmarksstærð möskva dragnótar skal vera 135 mm. Um útbúnað veiðarfæra vísast til ákvæða reglugerðar nr. 687/1997, um dragnótaveiðar, með síðari breytingum.
6. Brot gegn ákvæðum ofangreindra laga og reglugerða og ákvæðum leyfisbréfs þessa varða sviptingu veiðileyfis og öðrum viðurlögum samkvæmt ákvæðum laganna.

**Leyfið gildir frá og með útgáfudegi og skal ávallt geymt um borð í fiskiskipinu.**

Gjald fyrir veiðileyfið er kr. 17.500,-

## Leyfi til dragnótaveiða fyrir Vestfjörðum og Breiðafirði

*Fiskveiðiárið 1. september 2004 - 31. ágúst 2005*

Samkvæmt ákvæðum laga nr. 79/1997 um veiðar í fiskveiðilandhelgi Íslands og ákvæðum reglugerðar nr. 687/1997, um dragnótaveiðar, er ofangreindu fiskiskipi heimilt að stunda dragnótaveiðar innan fiskveiðilandhelgi Íslands í samræmi við togveiðiheimildir skipsins skv. lögum nr. 79/1997, með síðari breytingum.

Með vísan til ákvæða ofangreindra laga og reglugerðar heimilar Fiskistofa ofangreindu fiskiskipi ennfremur dragnótaveiðar á svæði fyrir Vestfjörðum og Breiðafirði, sem markast að sunnan af línu réttvísandi 240° frá Hellnanesi og að norðan af línu réttvísandi norður frá Geirólfsnápi.

Dragnótaveiðar eru bannaðar á eftirgreindum svæðum og tímum:

1. Fyrir Vestfjörðum, á tímabilinu frá og með 1. júní til og með 31. október innan línu, sem dregin er frá Blakksnesi um Kópanesvita í Fjallskagavita og frá Barða í Sauðanesvita, á bátum lengri en 20 metrar miðað við mestu lengd.
2. Á Breiðafirði innan línu, sem dregin er frá Selskeri (austan Sigluness á Barðaströnd) um Selsker sunnan fjarðarins í Eyrarfjall.
3. Á Grundarfirði á tímabilinu frá og með 1. september til og með 31. desember innan línu, sem dregin er úr Krossanessvita í suðurenda Melrakkaeyjar og þaðan í bæinn Akurtraðir.
4. Á tímabilinu 1. maí til 31. ágúst, að báðum dögum meðtöldum, eru dragnótaveiðar á leyfissvæðinu bannaðar frá kl. 08.00 á laugardögum til kl. 07.00 á mánudögum. Þrátt fyrir það er heimilt að stunda dragnótaveiðar þar sem togveiðar eru heimilar skv. lögum nr. 79/1997, um veiðar í fiskveiðilandhelgi Íslands.

Áskilinn er réttur til fyrirvaralausra breytinga á veiðisvæðum.

**Athygli er vakin á, að ákvæði skyndilokana og reglugerða, sem nú gilda og síðar kunna að verða sett, geta takmarkað veiðisvæði frekar en að ofan greinir.**

Veiðileyfi þetta er bundið eftirgreindum skilyrðum en áskilinn er réttur til að breyta þeim og setja ný:

1. Veiðileyfi þetta er háð þeim skilyrðum, að skipið sé með heimahöfn og skráð innan þess svæðis, sem markað er í 2. mgr. leyfisbréfsins, sé gert þaðan út og útgerð þess eigi þar heimilisfesti.
2. Þegar skip stundar dragnótaveiðar samkvæmt leyfi þessu eru því bannaðar veiðar með öðrum veiðarfærum. Jafnframt er þá bannað að hafa um borð í skipinu önnur veiðarfæri en dragnót.
3. Um vigtun sjávarafila vísast til III. kafla laga nr. 57/1996, um umgengni um nytjastofna sjávar og reglugerðar nr. 522/1998, um vigtun sjávarafila, með síðari breytingum.
4. Skipstjóra er skylt að halda sérstaka afladagbók sem Fiskistofa leggur til, sbr. reglugerð nr. 303/1999, um afladagbækur. Upplýsingar í afladagbókum skulu nýtast í vísindalegum tilgangi, sem eftirlitsgögn og til annarra verkefna er varða stjórnun fiskveiða.
5. Lágmarksstærð möskva dragnótar skal vera 135 mm. Um útbúnað veiðarfæra vísast til ákvæða reglugerðar nr. 687/1997, um dragnótaveiðar, með síðari breytingum.
6. Brot gegn ákvæðum ofangreindra laga og reglugerða og ákvæðum leyfisbréfs þessa varða sviptingu veiðileyfis og öðrum viðurlögum samkvæmt ákvæðum laganna.

**Leyfið gildir frá og með útgáfudegi og skal ávallt geymt um borð í fiskiskipinu.**

Gjald fyrir veiðileyfið er kr. 17.500,-

## Leyfi til dragnótaveiða fyrir Vestfjörðum og Breiðafirði

*Fiskveiðiárið 1. september 2005 - 31. ágúst 2006*

Samkvæmt ákvæðum laga nr. 79/1997 um veiðar í fiskveiðilandhelgi Íslands og ákvæðum reglugerðar nr. 382, 30 mars 2005, um dragnótaveiðar, er ofangreindu fiskiskipi heimilt að stunda dragnótaveiðar innan fiskveiðilandhelgi Íslands í samræmi við togveiðiheimildir skipsins skv. lögum nr. 79/1997, með síðari breytingum.

Með vísan til ákvæða ofangreindra laga og reglugerðar heimilar Fiskistofa ofangreindu fiskiskipi ennfremur dragnótaveiðar á svæði fyrir Vestfjörðum og Breiðafirði, sem markast að sunnan af línu réttvísandi 240° frá Hellnanesi og að norðan af línu réttvísandi norður frá Geirólfsnápi.

Dragnótaveiðar eru bannaðar á eftirgreindum svæðum og tímum:

1. Fyrir Vestfjörðum, á tímabilinu frá og með 1. júní til og með 31. október innan línu, sem dregin er frá Blakksnesi um Kópanesvíta í Fjaliskagavíta og frá Barða í Sauðanesvíta, á bátum lengri en 20 metrar miðað við mestu lengd.
2. Á Breiðafirði innan línu, sem dregin er frá Selskeri (austan Sigluness á Barðaströnd) um Selsker sunnan fjarðarins í Eyrarfjall.
3. Á Grundarfirði á tímabilinu frá og með 1. september til og með 31. desember innan línu, sem dregin er úr Krossanessvíta í suðurenda Melrakkaeyjar og þaðan í bæinn Akurtraðir.
4. Á tímabilinu 1. maí til 31. ágúst, að báðum dögum meðtöldum, eru dragnótaveiðar á leyfissvæðinu bannaðar frá kl. 08.00 á laugardögum til kl. 07.00 á mánudögum. Þrátt fyrir það er heimilt að stunda dragnótaveiðar þar sem togveiðar eru heimilar skv. lögum nr. 79/1997, um veiðar í fiskveiðilandhelgi Íslands.

Áskilinn er réttur til fyrirvaralausra breytinga á veiðisvæðum.

**Athygli er vakin á, að ákvæði skyndilokana og reglugerða, sem nú gilda og síðar kunna að verða sett, geta takmarkað veiðisvæði frekar en að ofan greinir.**

Veiðileyfi þetta er bundið eftirgreindum skilyrðum en áskilinn er réttur til að breyta þeim og setja ný:

1. Veiðileyfi þetta er háð þeim skilyrðum, að skipið sé með heimahöfn og skráð innan þess svæðis, sem markað er í 2. mgr. leyfisbréfsins, og sé gert þaðan út.
2. Þegar skip stundar dragnótaveiðar samkvæmt leyfi þessu eru því bannaðar veiðar með öðrum veiðarfærum. Jafnframt er þá bannað að hafa um borð í skipinu önnur veiðarfæri en dragnót.
3. Um vigtun sjávaraflla visast til III. kafla laga nr. 57/1996, um umgengni um nytjastofna sjávar og ákvæði gildandi reglugerðar um vigtun sjávaraflla.
4. Skipstjóra er skylt að halda sérstaka afladagbók sem Fiskistofa leggur til, sbr. reglugerð nr. 303/1999, um afladagbækur. Upplýsingar í afladagbókum skulu nýtast í vísindalegum tilgangi, sem eftirlitsgögn og til annarra verkefna er varða stjórnun fiskveiða.
5. Lágmarksstærð möskva dragnótar skal vera 135 mm. Um útbúnað veiðarfæra visast til ákvæða reglugerðar nr. 382/2005, um dragnótaveiðar.
6. Brot gegn ákvæðum ofangreindra laga og reglugerða og ákvæðum leyfisbréfs þessa varða sviptingu veiðileyfis og öðrum viðurlögum samkvæmt ákvæðum laganna.

**Leyfið gildir frá og með útgáfudegi og skal ávallt geymt um borð í fiskiskipinu.**

Gjald fyrir veiðileyfið er kr. 17.500,-

## Leyfi til dragnótaveiða fyrir Vestfjörðum og Breiðafirði

*Fiskveiðiárið 1. september 2006 - 31. ágúst 2007*

Samkvæmt ákvæðum laga nr. 79/1997 um veiðar í fiskveiðilandhelgi Íslands og ákvæðum reglugerðar nr. 382, 30 mars 2005, um dragnótaveiðar, er ofangreindu fiskiskipi heimilt að stunda dragnótaveiðar innan fiskveiðilandhelgi Íslands í samræmi við togveiðiheimildir skipsins skv. lögum nr. 79/1997, með síðari breytingum.

Með vísan til ákvæða ofangreindra laga og reglugerðar heimilar Fiskistofa ofangreindu fiskiskipi ennfremur dragnótaveiðar á svæði fyrir Vestfjörðum og Breiðafirði, sem markast að sunnan af línu réttvísandi 240° frá Hellnesi og að norðan af línu réttvísandi norður frá Geirólfsgrúpi.

Dragnótaveiðar eru bannaðar á eftirgreindum svæðum og tímum:

1. Fyrir Vestfjörðum, á tímabilinu frá og með 1. júní til og með 31. október innan línu, sem dregin er frá Blakksnesi um Kópanesvita í Fjallskagavita og frá Barða í Sauðanesvita, á bátum lengri en 20 metrar miðað við mestu lengd.
2. Á Breiðafirði innan línu, sem dregin er frá Selskeri (austan Sigluness á Barðaströnd) um Selsker sunnan fjarðarins í Eyrafjall.
3. Á Grundarfirði á tímabilinu frá og með 1. september til og með 31. desember innan línu, sem dregin er úr Krossanessvita í suðurenda Melrakkaeyjar og þaðan í bæinn Akurtraðir.
4. Á tímabilinu 1. maí til 31. ágúst, að báðum dögum meðtöldum, eru dragnótaveiðar á leyfissvæðinu bannaðar frá kl. 08.00 á laugardögum til kl. 07.00 á mánudögum. Þrátt fyrir það er heimilt að stunda dragnótaveiðar þar sem togveiðar eru heimilar skv. lögum nr. 79/1997, um veiðar í fiskveiðilandhelgi Íslands.

Áskilinn er réttur til fyrirvaralausra breytinga á veiðisvæðum.

**Athygli er vakin á, að ákvæði skyndilokana og reglugerða, sem nú gilda og síðar kunna að verða sett, geta takmarkað veiðisvæði frekar en að ofan greinir.**

Veiðileyfi þetta er bundið eftirgreindum skilyrðum en áskilinn er réttur til að breyta þeim og setja ný:

1. Veiðileyfi þetta er háð þeim skilyrðum, að skipið sé með heimahöfn og skráð innan þess svæðis, sem markað er í 2. mgr. leyfisbréfsins, og sé gert þaðan út.
2. Þegar skip stundar dragnótaveiðar samkvæmt leyfi þessu eru því bannaðar veiðar með öðrum veiðarfærum. Jafnframt er þá bannað að hafa um borð í skipinu önnur veiðarfæri en dragnót.
3. Um vigtun sjávaraflla visast til III. kafla laga nr. 57/1996, um umgengni um nytjastofna sjávar og ákvæði gildandi reglugerðar um vigtun sjávaraflla.
4. Skipstjóra er skylt að halda sérstaka afladagbók sem Fiskistofa leggur til, sbr. reglugerð nr. 303/1999, um afladagbækur. Upplýsingar í afladagbókum skulu nýtast í vísindalegum tilgangi, sem eftirlitsgögn og til annarra verkefna er varða stjórnun fiskveiða.
5. Lágmarkssterð möskva dragnótar skal vera 135 mm. Um útbúnað veiðarfæra visast til ákvæða reglugerðar nr. 382/2005, um dragnótaveiðar.
6. Brot gegn ákvæðum ofangreindra laga og reglugerða og ákvæðum leyfisbréfs þessa varða sviptingu veiðileyfis og öðrum viðurlögum samkvæmt ákvæðum laganna.

**Leyfið gildir frá og með útgáfudegi og skal ávallt geymt um borð í fiskiskipinu.**

Gjald fyrir veiðileyfið er kr. 17.500,-

## Leyfi til dragnótaveiða fyrir Vestfjörðum og Breiðafirði

*Fiskveiðiárið 1. september 2007 - 31. ágúst 2008*

Samkvæmt ákvæðum laga nr. 79/1997 um veiðar í fiskveiðilandhelgi Íslands, með síðari breytingum, og ákvæðum reglugerðar nr. 788, 19. september 2006, um dragnótaveiðar, með síðari breytingum, er ofangreindu fiskiskipi heimilt að stunda dragnótaveiðar innan fiskveiðilandhelgi Íslands í samræmi við togveiðiheimildir skipsins skv. lögum nr. 79/1997, með síðari breytingum.

Með vísan til ákvæða ofangreindra laga og reglugerðar heimilar Fiskistofa ofangreindu fiskiskipi ennfremur dragnótaveiðar á svæði fyrir Vestfjörðum og Breiðafirði, sem markast að sunnan af línu réttvísandi 240° frá Hellnanesi og að norðan af línu réttvísandi norður frá Geirólfsnápi.

Dragnótaveiðar eru bannaðar á eftirgreindum svæðum og tímum:

1. Fyrir Vestfjörðum, á tímabilinu frá og með 1. júní til og með 31. október innan línu, sem dregin er frá Blakksnesi um Kópanesvíta í Fjallskagavita og frá Barða í Sauðanesvíta, á bátum lengri en 20 metrar miðað við mestu lengd.
2. Á Breiðafirði innan línu, sem dregin er frá Selskeri (austan Sigluness á Barðaströnd) um Selsker sunnan fjarðarins í Eyrarfjall.
3. Á Grundarfirði á tímabilinu frá og með 1. september til og með 31. desember innan línu, sem dregin er úr Krossanessvíta í suðurenda Melrakkæyjar og þaðan í bæinn Akurtraðir.
4. Á tímabilinu 1. maí til 31. ágúst, að báðum dögum meðtöldum, eru dragnótaveiðar á leyfissvæðinu bannaðar frá kl. 08.00 á laugardögum til kl. 07.00 á mánudögum. Þrátt fyrir það er heimilt að stunda dragnótaveiðar þar sem togveiðar eru heimilar skv. lögum nr. 79/1997, um veiðar í fiskveiðilandhelgi Íslands.

Áskilinn er réttur til fyrirvaralausra breytinga á veiðisvæðum.

**Athygli er vakin á, að ákvæði skyndilokana og reglugerða, sem nú gilda og síðar kunna að verða sett, geta takmarkað veiðisvæði frekar en að ofan greinir.**

Veiðileyfi þetta er bundið eftirgreindum skilyrðum en áskilinn er réttur til að breyta þeim og setja ný:

1. Veiðileyfi þetta er háð þeim skilyrðum, að skipið sé með heimahöfn og skráð innan þess svæðis, sem markað er í 2. mgr. leyfisbréfsins, og sé gert þaðan út.
2. Þegar skip stundar dragnótaveiðar samkvæmt leyfi þessu eru því bannaðar veiðar með öðrum veiðarfærum. Jafnframt er þá bannað að hafa um borð í skipinu önnur veiðarfæri en dragnót.
3. Um vigtun sjávarafla vísast til III. kafla laga nr. 57/1996, um umgengni um nytjastofna sjávar og ákvæða gildandi reglugerðar um vigtun sjávarafla.
4. Skipstjóra er skylt að halda sérstaka afladagbók sem Fiskistofa leggur til. Upplýsingar í afladagbókum skulu nýtast í vísindalegum tilgangi, sem eftirlitsgögn og til annarra verkefna er varða stjórnun fiskveiða.
5. Lágmarksstærð móska dragnótar skal vera 135 mm. Um útbúnað veiðarfæra vísast til ákvæða reglugerðar nr. 788/2006, um dragnótaveiðar.
6. Brot gegn ákvæðum ofangreindra laga og reglugerðar og ákvæðum leyfisbréfs þessa varða áminningu eða sviptingu veiðileyfis og öðrum viðurlögum samkvæmt ákvæðum laganna.

**Leyfið gildir frá og með útgáfudegi og skal ávallt geymt um borð í fiskiskipinu.**

Gjald fyrir veiðileyfið er kr. 17.500,-

## Leyfi til dragnótaveiða fyrir Vestfjörðum og Breiðafirði

*Fiskveiðiárið 1. september 2008 - 31. ágúst 2009*

Samkvæmt ákvæðum laga nr. 79/1997 um veiðar í fiskveiðilandhelgi Íslands, með síðari breytingum, og ákvæðum reglugerðar nr. 788, 19. september 2006, um dragnótaveiðar, með síðari breytingum, er ofangreindu fiskiskipi heimilt að stunda dragnótaveiðar innan fiskveiðilandhelgi Íslands í samræmi við togveiðiheimildir skipsins skv. lögum nr. 79/1997, með síðari breytingum.

Með vísan til ákvæða ofangreindra laga og reglugerðar heimilar Fiskistofa ofangreindu fiskiskipi ennfremur dragnótaveiðar á svæði fyrir Vestfjörðum og Breiðafirði, sem markast að sunnan af línu réttvísandi 240° frá Hellnanesi og að norðan af línu réttvísandi norður frá Geirólfsgnúpi.

Dragnótaveiðar eru bannaðar á eftirgreindum svæðum og tímum:

1. Fyrir Vestfjörðum, á tímabilinu frá og með 1. júní til og með 31. október innan línu, sem dregin er frá Blakksnesi um Kópanesvíta í Fjallskagavita og frá Barða í Sauðanesvíta, á bátum lengri en 20 metrar miðað við mestu lengd.
2. Á Breiðafirði innan línu, sem dregin er frá Selskeri (austan Sigluness á Barðaströnd) um Selsker sunnan fjarðarins í Eyrarfjall.
3. Á Grundarfirði á tímabilinu frá og með 1. september til og með 31. desember innan línu, sem dregin er úr Krossanessvíta í suðurenda Melrakkæyjar og þaðan í bæinn Akurtraðir.
4. Á tímabilinu 1. maí til 31. ágúst, að báðum dögum meðtöldum, eru dragnótaveiðar á leyfissvæðinu bannaðar frá kl. 08.00 á laugardögum til kl. 07.00 á mánudögum. Þrátt fyrir það er heimilt að stunda dragnótaveiðar þar sem togveiðar eru heimilar skv. lögum nr. 79/1997, um veiðar í fiskveiðilandhelgi Íslands.

Áskilinn er réttur til fyrirvaralausra breytinga á veiðisvæðum.

**Athygli er vakin á, að ákvæði skyndilokana og reglugerða, sem nú gilda og síðar kunna að verða sett, geta takmarkað veiðisvæði frekar en að ofan greinir.**

Veiðileyfi þetta er bundið eftirgreindum skilyrðum en áskilinn er réttur til að breyta þeim og setja ný:

1. Veiðileyfi þetta er háð þeim skilyrðum, að skipið sé með heimahöfn og skráð innan þess svæðis, sem markað er í 2. mgr. leyfisbréfsins, og sé gert þaðan út.
2. Þegar skip stundar dragnótaveiðar samkvæmt leyfi þessu eru því bannaðar veiðar með öðrum veiðarförum. Jafnframt er þá bannað að hafa um borð í skipinu önnur veiðarfæri en dragnót.
3. Um vigtun sjávaraflla vísast til III. kafla laga nr. 57/1996, um umgengni um nytjastofna sjávar og ákvæða gildandi reglugerðar um vigtun sjávaraflla.
4. Skipstjóra er skylt að halda sérstaka afladagbók sem Fiskistofa leggur til. Upplýsingar í afladagbókum skulu nýtast í vísindalegum tilgangi, sem eftirlitsgögn og til annarra verkefna er varða stjórnun fiskveiða.
5. Lágmarksstærð möskva dragnótar skal vera 135 mm. Um útbúnað veiðarfæra vísast til ákvæða reglugerðar nr. 788/2006, um dragnótaveiðar.
6. Brot gegn ákvæðum ofangreindra laga og reglugerðar og ákvæðum leyfisbréfs þessa varða áminningu eða sviptingu veiðileyfis og öðrum viðurlögum samkvæmt ákvæðum laganna.

**Leyfið gildir frá og með útgáfudegi og skal ávallt geymt um borð í fiskiskipinu.**

Gjald fyrir veiðileyfið er kr. 17.500,-

## Leyfi til dragnótaveiða fyrir Vestfjörðum og Breiðafirði

*Fiskveiðiárið 1. september 2009 - 31. ágúst 2010*

Samkvæmt ákvæðum laga nr. 79/1997 um veiðar í fiskveiðilandhelgi Íslands, með síðari breytingum, og ákvæðum reglugerðar nr. 788, 19. september 2006, um dragnótaveiðar, með síðari breytingum, er ofangreindu fiskiskipi heimilt að stunda dragnótaveiðar innan fiskveiðilandhelgi Íslands í samræmi við togveiðiheimildir skipsins skv. lögum nr. 79/1997, með síðari breytingum.

Með vísan til ákvæða ofangreindra laga og reglugerðar heimilar Fiskistofa ofangreindu fiskiskipi ennfremur dragnótaveiðar á svæði fyrir Vestfjörðum og Breiðafirði, sem markast að sunnan af línu réttvísandi 240° frá Hellnanesi og að norðan af línu réttvísandi norður frá Geirólfsgrúpi.

Dragnótaveiðar eru bannaðar á eftirgreindum svæðum og tímum:

1. Fyrir Vestfjörðum, á tímabilinu frá og með 1. júní til og með 31. október innan línu, sem dregin er frá Blakksnesi um Kópanesvíta í Fjallskagavíta og frá Barða í Saudanesvíta, á bátum lengri en 20 metrar miðað við mestu lengd.
2. Á Breiðafirði innan línu, sem dregin er frá Selskeri (austan Sigluness á Barðaströnd) um Selsker sunnan fjarðarins í Eyrarfjall.
3. Á Grundarfirði á tímabilinu frá og með 1. september til og með 31. desember innan línu, sem dregin er úr Krossanesvíta í suðurenda Melrakkæyjar og þaðan í bæinn Akurtraðir.
4. Á tímabilinu 1. maí til 31. ágúst, að báðum dögum meðtöldum, eru dragnótaveiðar á leyfissvæðinu bannaðar frá kl. 08.00 á laugardögum til kl. 07.00 á mánudögum. Þrátt fyrir það er heimilt að stunda dragnótaveiðar þar sem togveiðar eru heimilar skv. lögum nr. 79/1997, um veiðar í fiskveiðilandhelgi Íslands.

Áskilinn er réttur til fyrirvaralausra breytinga á veiðisvæðum.

**Athygli er vakin á, að ákvæði skyndilokana og reglugerða, sem nú gilda og síðar kunna að verða sett, geta takmarkað veiðisvæði frekar en að ofan greinir.**

Veiðileyfi þetta er bundið eftirgreindum skilyrðum en áskilinn er réttur til að breyta þeim og setja ný:

1. Veiðileyfi þetta er háð þeim skilyrðum, að skipið sé með heimahöfn og skráð innan þess svæðis, sem markað er í 2. mgr. leyfisbréfsins, og sé gert þaðan út.
2. Þegar skip stundar dragnótaveiðar samkvæmt leyfi þessu eru því bannaðar veiðar með öðrum veiðarfærum. Jafnframt er þá bannað að hafa um borð í skipinu önnur veiðarfæri en dragnót.
3. Um vigtun sjávaraflla vísast til III. kafla laga nr. 57/1996, um umgengni um nytjastofna sjávar og ákvæða gildandi reglugerðar um vigtun sjávaraflla.
4. Skipstjóra er skylt að halda sérstaka afladagbók sem Fiskistofa leggur til. Upplýsingar í afladagbókum skulu nýtast í vísindalegum tilgangi, sem eftirlitsgögn og til annarra verkefna er varða stjórnun fiskveiða.
5. Lágmarksstærð möskva dragnótar skal vera 135 mm. Um útbúnað veiðarfæra vísast til ákvæða reglugerðar nr. 788/2006, um dragnótaveiðar.
6. Brot gegn ákvæðum ofangreindra laga og reglugerðar og ákvæðum leyfisbréfs þessa varða áminningu eða sviptingu veiðileyfis og öðrum viðurlögum samkvæmt ákvæðum laganna.

**Leyfið gildir frá og með útgáfudegi og skal ávallt geymt um borð í fiskiskipinu.**

Gjald fyrir veiðileyfið er kr. 17.500,-



## Leyfi til dragnótaveiða fyrir Vestfjörðum og Breiðafirði

*Fiskveiðiárið 1. september 2010 - 31. ágúst 2011*

Samkvæmt ákvæðum laga nr. 79/1997 um veiðar í fiskveiðilandhelgi Íslands, með síðari breytingum, og ákvæðum reglugerðar nr. 788, 19. september 2006, um dragnótaveiðar, með síðari breytingum, er ofangreindu fiskiskipi heimilt að stunda dragnótaveiðar innan fiskveiðilandhelgi Íslands í samræmi við togveiðiheimildir skipsins skv. lögum nr. 79/1997, með síðari breytingum.

Með vísan til ákvæða ofangreindra laga og reglugerðar heimilar Fiskistofa ofangreindu fiskiskipi ennfremur dragnótaveiðar á svæði fyrir Vestfjörðum og Breiðafirði, sem markast að sunnan af línu réttvísandi 240° frá Hellnanesi og að norðan af línu réttvísandi norður frá Geirólfsgrúpi.

Dragnótaveiðar eru bannaðar á eftirgreindum svæðum og tímum:

1. Fyrir Vestfjörðum, á tímabilinu frá og með 1. júní til og með 31. október innan línu, sem dregin er frá Blakksnesi um Kópanesvíta í Fjallskagavíta og frá Barða í Sauðanesvíta, á bátum lengri en 20 metrar miðað við mestu lengd.
2. Önundarfjörður innan svæðis sem markast af línu sem dregin er milli eftirgreindra punkta: 66°03,140' N - 023°38,164' V og 66°03,900' N - 023°33,070' V.
3. Á Breiðafirði innan línu, sem dregin er frá Selskeri (austan Sigluness á Barðaströnd) um Selsker sunnan fjarðarins í Eyrarfjall.
4. Á Grundarfirði á tímabilinu frá og með 1. september til og með 31. desember innan línu, sem dregin er úr Krossanesvíta í suðurenda Melrakkæyjar og þaðan í bæinn Akurtraðir.
5. Á tímabilinu 1. maí til 31. ágúst, að báðum dögum meðtöldum, eru dragnótaveiðar á leyfissvæðinu bannaðar frá kl. 08.00 á laugardögum til kl. 07.00 á mánudögum. Þrátt fyrir það er heimilt að stunda dragnótaveiðar þar sem togveiðar eru heimilar skv. lögum nr. 79/1997, um veiðar í fiskveiðilandhelgi Íslands.

Áskilinn er réttur til fyrirvaralausra breytinga á veiðisvæðum.

**Athygli er vakin á, að ákvæði skyndilokana og reglugerða, sem nú gilda og síðar kunna að verða sett, geta takmarkað veiðisvæði frekar en að ofan greinir.**

Veiðileyfi þetta er bundið eftirgreindum skilyrðum en áskilinn er réttur til að breyta þeim og setja ný:

1. Veiðileyfi þetta er háð þeim skilyrðum, að skipið sé með heimahöfn og skráð innan þess svæðis, sem markað er í 2. mgr. leyfisbréfsins, og sé gert þaðan út.
2. Þegar skip stundar dragnótaveiðar samkvæmt leyfi þessu eru því bannaðar veiðar með öðrum veiðarfærum. Jafnframt er þá bannað að hafa um borð í skipinu önnur veiðarfæri en dragnót.
3. Um vigtun sjávaraflla visast til III. kafla laga nr. 57/1996, um umgengni um nytjastofna sjávar og ákvæða gildandi reglugerðar um vigtun sjávaraflla.
4. Skipstjóra er skylt að halda sérstaka afladagbók sem Fiskistofa leggur til. Upplýsingar í afladagbókum skulu nýttast í vísindalegum tilgangi, sem eftirlitsgögn og til annarra verkefna er varða stjórnun fiskveiða.
5. Lágmarksstærð móska dragnótar skal vera 135 mm. Um útbúnað veiðarfæra visast til ákvæða reglugerðar nr. 788/2006, um dragnótaveiðar.
6. Brot gegn ákvæðum ofangreindra laga og reglugerðar og ákvæðum leyfisbréfs þessa varða áminningu eða sviptingu veiðileyfis og öðrum viðurlögum samkvæmt ákvæðum laganna.

**Leyfið gildir frá og með útgáfudegi og skal ávallt geymt um borð í fiskiskipinu.**

Gjald fyrir veiðileyfið er kr. 22.000,-

## Leyfi til dragnótaveiða fyrir Vestfjörðum og Breiðafirði

*Fiskveiðiárið 1. september 2011 - 31. ágúst 2012*

Samkvæmt ákvæðum laga nr. 79/1997 um veiðar í fiskveiðilandhelgi Íslands, með síðari breytingum, og ákvæðum reglugerðar nr. 788, 19. september 2006, um dragnótaveiðar, með síðari breytingum, er ofangreindu fiskiskipi heimilt að stunda dragnótaveiðar innan fiskveiðilandhelgi Íslands í samræmi við togveiðiheimildir skipsins skv. lögum nr. 79/1997, með síðari breytingum.

Með vísan til ákvæða ofangreindra laga og reglugerðar heimilar Fiskistofa ofangreindu fiskiskipi ennfremur dragnótaveiðar á svæði fyrir Vestfjörðum og Breiðafirði, sem markast að sunnan af línu réttvísandi 240° frá Hellnanesi og að norðan af línu réttvísandi norður frá Geirólfsgröpi.

Dragnótaveiðar eru bannaðar á eftirgreindum svæðum og tímum:

1. Fyrir Vestfjörðum, á tímabilinu frá og með 1. júní til og með 31. október innan línu, sem dregin er frá Blakksnesi um Kópanesvita í Fjallskagavita og frá Barða í Sauðanesvita, á bátum lengri en 20 metrar miðað við mestu lengd.
2. Öndarfjörður innan svæðis sem markast af línu sem dregin er milli eftirgreindra punkta: 66°03,140'N - 023°38,164'V og 66°03,900'N - 023°33,070'V.
3. Innan línu sem dregin er frá Rana í Hornbjargi 66°27,3'N - 022°24,1'V í Selsker 66°07,5'N - 021°30,0'V og þaðan í Gjögurvita 65°59,3'N - 021°19,0'V.
4. Á Breiðafirði innan línu, sem dregin er frá Selskeri (austan Sigluness á Barðaströnd) um Selsker sunnan fjarðarins í Eyrarfjall.
5. Á Grundarfirði á tímabilinu frá og með 1. september til og með 31. desember innan línu, sem dregin er úr Krossanessvita í suðurenda Melrakkaeyjar og þaðan í bæinn Akurtraðir.
6. Á tímabilinu 1. maí til 31. ágúst, að báðum dögum meðtöldum, eru dragnótaveiðar á leyfissvæðinu bannaðar frá kl. 08.00 á laugardögum til kl. 07.00 á mánudögum. Þrátt fyrir það er heimilt að stunda dragnótaveiðar þar sem togveiðar eru heimilar skv. lögum nr. 79/1997, um veiðar í fiskveiðilandhelgi Íslands.

Áskilinn er réttur til fyrirvaralausra breytinga á veiðisvæðum.

**Athygli er vakin á, að ákvæði skyndilokana og reglugerða, sem nú gilda og síðar kunna að verða sett, geta takmarkað veiðisvæði frekar en að ofan greinir.**

Veiðileyfi þetta er bundið eftirgreindum skilyrðum en áskilinn er réttur til að breyta þeim og setja ný:

1. Veiðileyfi þetta er háð þeim skilyrðum, að skipið sé með heimahöfn og skráð innan þess svæðis, sem markað er í 2. mgr. leyfisbréfsins, og sé gert þaðan út.
2. Þegar skip stundar dragnótaveiðar samkvæmt leyfi þessu eru því bannaðar veiðar með öðrum veiðarfærum. Jafnframt er þá bannað að hafa um borð í skipinu önnur veiðarfæri en dragnót.
3. Um vigtun sjávarafla vísast til III. kafla laga nr. 57/1996, um umgengni um nytjastofna sjávar og ákvæða gildandi reglugerðar um vigtun sjávarafla.
4. Skipstjóra er skylt að halda sérstaka afladagbók sem Fiskistofa leggur til. Upplýsingar í afladagbókum skulu nýtast í vísindalegum tilgangi, sem eftirlitsgögn og til annarra verkefna er varða stjórnun fiskveiða.
5. Lágmarksstærð möskva dragnótar skal vera 135 mm. Um útbúnað veiðarfæra vísast til ákvæða reglugerðar nr. 788/2006, um dragnótaveiðar.
6. Brot gegn ákvæðum ofangreindra laga og reglugerðar og ákvæðum leyfisbréfs þessa varða áminningu eða sviptingu veiðileyfis og öðrum viðurlögum samkvæmt ákvæðum laganna.

**Leyfið gildir frá og með útgáfudegi og skal ávallt geymt um borð í fiskiskipinu.**

Gjald fyrir veiðileyfið er kr. 22.000,-

## Leyfi til dragnótaveiða fyrir Norðurlandi

*Fiskveiðiárið 1. september 1998 - 31. ágúst 1999*

Samkvæmt ákvæðum laga nr. 79/1997 um veiðar í fiskveiðilandhelgi Íslands og ákvæðum reglugerðar nr. 687/1997, um dragnótaveiðar, er ofangreindu fiskiskipi heimilt að stunda dragnótaveiðar innan fiskveiðilandhelgi Íslands í samræmi við togveiðiheimildir skipsins skv. lögum nr. 79/1997, með síðari breytingum.

Með vísan til ákvæða ofangreindra laga og reglugerðar heimilar Fiskistofa ofangreindu fiskiskipi ennfremur dragnótaveiðar á svæði, sem markast að vestan af línu réttvísandi norður frá Horni og að austan af línu réttvísandi norður frá Rifstanga.

Dragnótaveiðar eru þó bannaðar á eftirgreindum svæðum:

- a. Á Skagafirði innan línu, sem dregin er milli Fagraness og Elinarskers. Á hafnar­svæði Hof­sóss, sem markast að vestan af línu, sem dregin er réttvísandi suður í 1000 metra fjarlægð frá Hellisnesi. Að norðan markast svæðið af línu, sem dregin er réttvísandi vestur um Hellisnes og að sunnan af línu, sem dregin er réttvísandi vestur frá Grafaróshorni.
- b. Á Ólafsfirði innan línu, sem dregin er úr Brikurskeri í Æðasker sunnan fjarðarins.
- c. Á Eyjafirði innan línu, sem dregin er réttvísandi austur/vestur um Hríseyjarvíta.
- d. Á Skjál­fandaflóa innan línu, sem dregin er milli Brikur og Stakka á tímabilinu 1. febrúar til 15. ágúst.

Áskilinn er réttur til fyrirvaralausra breytinga á veiðisvæðum.

**Athygli er vakin á, að ákvæði skyndilokana og reglugerða, sem nú gilda og síðar kunna að verða sett, geta takmarkað veiðisvæði frekar en að ofan greinir.**

- I. Veiðileyfi þetta er bundið eftirgreindum skilyrðum en áskilinn er réttur til að breyta þeim og setja ný:
  1. Þegar skip stundar dragnótaveiðar samkvæmt leyfi þessu eru því bannaðar veiðar með öðrum veiðarfærum. Jafnframt er þá bannað að hafa um borð í skipinu önnur veiðarfæri en dragnót.
  2. Skylt er að halda fiski aðgreindum eftir tegundum, bæði um borð í veiðiskipi og þegar honum er landað, og vigta hverja tegund sérstaklega samkvæmt ákvæðum III. kafla laga nr. 57/1996, um umgengni um nytja stofnasjávar og reglugerðar um vigtun sjávaraf­la. Brot gegn þessum ákvæðum varða fyrirvaralausri veiðileyfissviptingu.
  3. Mánaðarlega skal senda Fiskistofu afladagbók um veiðar og afla.
  4. Lágmarksstærð möskva dragnótar skal vera 135 mm. Um útbúnað veiðarfæra visast til ákvæða reglugerðar nr. 687/1997, um dragnótaveiðar.
  5. Brot á ákvæðum leyfisbréfs þessa og sérhver misnotkun á leyfinu, varðar sviptingu veiðileyfis um tiltekinn tíma eða missi þess.
- II. Veiðileyfi þetta er ennfremur háð þeim skilyrðum, að skipið sé með heimahöfn og skráð innan þess svæðis, sem markað er í 2. mgr. leyfisbréfsins, sé að staðaldri gert þaðan út og útgerð þess eigi þar heimilisfesti. Leyfið fellur úr gildi fyrirvaralaust sé þeim skilyrðum ekki lengur fullnægt.
- III. Leyfið gildir frá og með útgáfudegi til og með 31. ágúst 1999.

Fiskistofa áskilur sér rétt til að afturkalla leyfið án frekari fyrirvara.

**Leyfisbréf þetta skal ávallt geymt um borð í skipinu.**

Gjald fyrir veiðileyfið er kr. 14.135,-

## Leyfi til dragnótaveiða fyrir Norðurlandi

*Fiskveiðiárið 1. september 1999 - 31. ágúst 2000*

Samkvæmt ákvæðum laga nr. 79/1997 um veiðar í fiskveiðilandhelgi Íslands og ákvæðum reglugerðar nr. 687/1997, um dragnótaveiðar, er ofangreindu fiskiskipi heimilt að stunda dragnótaveiðar innan fiskveiðilandhelgi Íslands í samræmi við togveiðiheimildir skipsins skv. lögum nr. 79/1997, með síðari breytingum.

Með vísan til ákvæða ofangreindra laga og reglugerðar heimilar Fiskistofa ofangreindu fiskiskipi ennfremur dragnótaveiðar á svæði, sem markast að vestan af línu réttvísandi norður frá Horni og að austan af línu réttvísandi norður frá Rifstanga.

Dragnótaveiðar eru þó bannaðar á eftirgreindum svæðum:

1. a. Á Skagafirði innan línu, sem dregin er milli Fagraness og Elinarskers.
- b. Á hafnar­svæði Hofsóss, sem markast að vestan af línu, sem dregin er réttvísandi suður í 1000 metra fjarlægð frá Helli­nesi. Að norðan markast svæðið af línu, sem dregin er réttvísandi vestur um Helli­nes og að sunnan af línu, sem dregin er réttvísandi vestur frá Grafaróshorni.
2. Á Ólafsfirði innan línu, sem dregin er úr Brikurskeri í Æðasker sunnan fjarðarins.
3. Á Eyjafirði innan línu, sem dregin er réttvísandi austur/vestur um Hríseyjarvíta.
4. Á Skjálfa­daflóa innan línu, sem dregin er milli Brikur og Stakka á tímabilinu 1. febrúar til 15. ágúst.

Áskilinn er réttur til fyrirvaralausra breytinga á veiðisvæðum.

**Athygli er vakin á, að ákvæði skyndilokana og reglugerða, sem nú gilda og síðar kunna að verða sett, geta takmarkað veiðisvæði frekar en að ofan greinir.**

Veiðileyfi þetta er bundið eftirgreindum skilyrðum en áskilinn er réttur til að breyta þeim og setja ný:

1. Veiðileyfi þetta er háð þeim skilyrðum, að skipið sé með heimahöfn og skráð innan þess svæðis, sem markað er í 2. mgr. leyfisbréfsins, sé gert þaðan út og útgerð þess eigi þar heimilisfesti. Leyfið fellur úr gildi fyrirvaralaust sé þeim skilyrðum ekki lengur fullnægt.
2. Þegar skip stundar dragnótaveiðar samkvæmt leyfi þessu eru því bannaðar veiðar með öðrum veiðarfærum. Jafnframt er þá bannað að hafa um borð í skipinu önnur veiðarfæri en dragnót.
3. Um vigtun sjávaraf­la vísast til III. kafla laga nr. 57/1996, um umgengni um nytjastofna sjávar og reglugerðar nr. 522/1998, um vigtun sjávaraf­la.
4. Skipstjóra er skylt að halda sérstaka afladagbók sem Fiskistofa leggur til, sbr. reglugerð nr. 303/1999, um afladagbækur. Upplýsingar í afladagbókum skulu nýtast í vísindalegum tilgangi, sem eftirlitsgögn og til annarra verkefna er varða stjórnun fiskveiða.
5. Lágmarksstærð möskva dragnótar skal vera 135 mm. Um útbúnað veiðarfæra vísast til ákvæða reglugerðar nr. 687/1997, um dragnótaveiðar.
6. Brot gegn ákvæðum ofangreindra laga og reglugerða og ákvæðum leyfisbréfs þessa varðar sviptingu veiðileyfis og öðrum viðurlögum samkvæmt ákvæðum laganna.

**Leyfið gildir frá og með útgáfudegi.**

**Leyfisbréf þetta skal ávallt geymt um borð í skipinu.**

Gjald fyrir veiðileyfið er kr. 15.000,-

## Leyfi til dragnótaveiða fyrir Norðurlandi

*Fiskveiðiárið 1. september 2000 - 31. ágúst 2001.*

Samkvæmt ákvæðum laga nr. 79/1997, um veiðar í fiskveiðilandhelgi Íslands og ákvæðum reglugerðar nr. 687/1997, um dragnótaveiðar, er ofangreindu fiskiskipi heimilt að stunda dragnótaveiðar innan fiskveiðilandhelgi Íslands í samræmi við togveiðiheimildir skipsins skv. lögum nr. 79/1997, með síðari breytingum.

Með vísan til ákvæða ofangreindra laga og reglugerðar heimilar Fiskistofa ofangreindu fiskiskipi ennfremur dragnótaveiðar á svæði, sem markast að vestan af línu réttvísandi norður frá Horni og að austan af línu réttvísandi norður frá Rifstanga.

Dragnótaveiðar eru þó bannaðar á eftirgreindum svæðum:

- 1.a. Á Skagafirði innan línu, sem dregin er milli Fagraness og Elinarskers.
- b. Á hafnarsvæði Hofsóss, sem markast að vestan af línu, sem dregin er réttvísandi suður í 1000 metra fjarlægð frá Hellisnesi. Að norðan markast svæðið af línu, sem dregin er réttvísandi vestur um Hellisnes og að sunnan af línu, sem dregin er réttvísandi vestur frá Grafaróshorni.
2. Á Ólafsfirði innan línu, sem dregin er úr Brikurskeri í Æðasker sunnan fjarðarins.
3. Á Eyjafirði innan línu, sem dregin er réttvísandi austur/vestur um Hríseyjarvita.
4. Á Skjálfaflóa innan línu, sem dregin er milli Brikur og Stakka á tímabilinu 1. mars til 1. september.

Áskilinn er réttur til fyrirvaralausra breytinga á veiðisvæðum.

**Athygli er vakin á, að ákvæði skyndilokana og reglugerða, sem nú gilda og síðar kunna að verða sett, geta takmarkað veiðisvæði frekar en að ofan greinir.**

Veiðileyfi þetta er bundið eftirgreindum skilyrðum en áskilinn er réttur til að breyta þeim og setja ný:

1. Veiðileyfi þetta er háð þeim skilyrðum, að skipið sé með heimahöfn og skráð innan þess svæðis, sem markað er í 2. mgr. leyfisbréfsins, sé gert þaðan út og útgerð þess eigi þar heimilisfesti. Leyfið fellur úr gildi fyrirvaralaust sé þeim skilyrðum ekki lengur fullnægt.
2. Þegar skip stundar dragnótaveiðar samkvæmt leyfi þessu eru því bannaðar veiðar með öðrum veiðarfærum. Jafnframt er þá bannað að hafa um borð í skipinu önnur veiðarfæri en dragnót.
3. Um vigtun sjávaraflla vísast til III. kafla laga nr. 57/1996, um umgengni um nytjastofna sjávar og reglugerðar nr. 522/1998, um vigtun sjávaraflla, með síðari breytingum.
4. Skipstjóra er skylt að halda sérstaka afladagbók sem Fiskistofa leggur til, sbr. reglugerð nr. 303/1999, um afladagbækur. Upplýsingar í afladagbókum skulu nýtast í vísindalegum tilgangi, sem eftirlitsgögn og til annarra verkefna er varða stjórnun fiskveiða.
5. Lágmarksstærð möskva dragnótar skal vera 135 mm. Um útbúnað veiðarfæra vísast til ákvæða reglugerðar nr. 687/1997, um dragnótaveiðar.
6. Brot gegn ákvæðum ofangreindra laga og reglugerða og ákvæðum leyfisbréfs þessa varða sviptingu veiðileyfis og öðrum viðurlögum samkvæmt ákvæðum laganna.

**Leyfið gildir frá og með útgáfudegi**

**Leyfisbréf þetta skal ávallt geymt um borð í skipinu.**

Gjald fyrir veiðileyfið er kr. 15.000,-

## Leyfi til dragnótaveiða fyrir Norðurlandi

*Fiskveiðiárið 1. september 2001 - 31. ágúst 2002.*

Samkvæmt ákvæðum laga nr. 79/1997, um veiðar í fiskveiðilandhelgi Íslands og ákvæðum reglugerðar nr. 687/1997, um dragnótaveiðar, er ofangreindu fiskiskipi heimilt að stunda dragnótaveiðar innan fiskveiðilandhelgi Íslands í samræmi við togveiðiheimildir skipsins skv. lögum nr. 79/1997, með síðari breytingum.

Með vísan til ákvæða ofangreindra laga og reglugerðar heimilar Fiskistofa ofangreindu fiskiskipi ennfremur dragnótaveiðar á svæði, sem markast að vestan af línu réttvísandi norður frá Horni og að austan af línu réttvísandi norður frá Rifstanga.

Dragnótaveiðar eru þó bannaðar á eftirgreindum svæðum:

- 1.a. Á Skagafirði innan línu, sem dregin er milli Fagraness og Elnarskers.
- b. Á hafnarvæði Hofsóss, sem markast að vestan af línu, sem dregin er réttvísandi suður í 1000 metra fjarlægð frá Hellisnesi. Að norðan markast svæðið af línu, sem dregin er réttvísandi vestur um Hellisnes og að sunnan af línu, sem dregin er réttvísandi vestur frá Grafaróshorni.
2. Á Ólafsfirði innan línu, sem dregin er úr Bríkurskeri í Æðasker sunnan fjarðarins.
3. Á Eyjafirði innan línu, sem dregin er réttvísandi austur/vestur um Hriseyjarvita.
4. Á Skjálfandaflóa innan línu, sem dregin er milli Bríkur og Stakka á tímabilinu 15. mars til 1. september.

Áskilinn er réttur til fyrirvaralausra breytinga á veiðisvæðum.

**Athygli er vakin á, að ákvæði skyndilokana og reglugerða, sem nú gilda og síðar kunna að verða sett, geta takmarkað veiðisvæði frekar en að ofan greinir.**

Veiðileyfi þetta er bundið eftirgreindum skilyrðum en áskilinn er réttur til að breyta þeim og setja ný:

1. Veiðileyfi þetta er háð þeim skilyrðum, að skipið sé með heimahöfn og skráð innan þess svæðis, sem markað er í 2. mgr. leyfisbréfsins, sé gert þaðan út og útgerð þess eigi þar heimilisfesti.
2. Þegar skip stundar dragnótaveiðar samkvæmt leyfi þessu eru því bannaðar veiðar með öðrum veiðarfærum. Jafnframt er þá bannað að hafa um borð í skipinu önnur veiðarfæri en dragnót.
3. Um vigtun sjávaraflla vísast til III. kafla laga nr. 57/1996, um umgengni um nytjastofna sjávar og reglugerðar nr. 522/1998, um vigtun sjávaraflla, með síðari breytingum.
4. Skipstjóra er skylt að halda sérstaka afladagbók sem Fiskistofa leggur til, sbr. reglugerð nr. 303/1999, um afladagbækur. Upplýsingar í afladagbókum skulu nýtast í vísindalegum tilgangi, sem eflirlitsgögn og til annarra verkefna er varða stjórnun fiskveiða.
5. Lágmarksstærð möskva dragnótar skal vera 135 mm. Um útbúnað veiðarfæra vísast til ákvæða reglugerðar nr. 687/1997, um dragnótaveiðar.
6. Brot gegn ákvæðum ofangreindra laga og reglugerða og ákvæðum leyfisbréfs þessa varða sviptingu veiðileyfis og öðrum viðurlögum samkvæmt ákvæðum laganna.

**Leyfið gildir frá og með útgáfudegi**

**Leyfisbréf þetta skal ávallt geymt um borð í skipinu.**

Gjald fyrir veiðileyfið er kr. 16.500,-

## Leyfi til dragnótaveiða fyrir Norðurlandi

*Fiskveiðiárið 1. september 2002 - 31. ágúst 2003.*

Samkvæmt ákvæðum laga nr. 79/1997, um veiðar í fiskveiðilandhelgi Íslands og ákvæðum reglugerðar nr. 687/1997, um dragnótaveiðar, er ofangreindu fiskiskipi heimilt að stunda dragnótaveiðar innan fiskveiðilandhelgi Íslands í samræmi við togveiðiheimildir skipsins skv. lögum nr. 79/1997, með síðari breytingum.

Með vísan til ákvæða ofangreindra laga og reglugerðar heimilar Fiskistofa ofangreindu fiskiskipi ennfremur dragnótaveiðar á svæði, sem markast að vestan af línu réttvísandi norður frá Horni og að austan af línu réttvísandi norður frá Rifstanga.

Dragnótaveiðar eru þó bannaðar á eftirgreindum svæðum:

- 1.a. Á Skagafirði innan línu, sem dregin er milli Fagraness og Elinarskers.
- b. Á hafnarsvæði Hofsóss, sem markast að vestan af línu, sem dregin er réttvísandi suður í 1000 metra fjarlægð frá Hellisnesi. Að norðan markast svæðið af línu, sem dregin er réttvísandi vestur um Hellisnes og að sunnan af línu, sem dregin er réttvísandi vestur frá Grafaróshorni.
2. Á Ólafsfirði innan línu, sem dregin er úr Brikurskeri í Æðasker sunnan fjarðarins.
3. Á Eyjafirði innan línu, sem dregin er réttvísandi austur/vestur um Hríseyjarvíta.
4. Á Skjálfaflóa innan línu, sem dregin er milli Brikur og Stakka á tímabilinu 15. mars til 1. september.

Áskilinn er réttur til fyrirvaralausra breytinga á veiðisvæðum.

**Athygli er vakin á, að ákvæði skyndilokana og reglugerða, sem nú gilda og síðar kunna að verða sett, geta takmarkað veiðisvæði frekar en að ofan greinir.**

Veiðileyfi þetta er bundið eftirgreindum skilyrðum en áskilinn er réttur til að breyta þeim og setja ný:

1. Veiðileyfi þetta er háð þeim skilyrðum, að skipið sé með heimahöfn og skráð innan þess svæðis, sem markast er í 2. mgr. leyfisbréfsins, sé gert þaðan út og útgerð þess eigi þar heimilisfesti.
2. Þegar skip stundar dragnótaveiðar samkvæmt leyfi þessu eru því bannaðar veiðar með öðrum veiðarfærum. Jafnframt er þá bannað að hafa um borð í skipinu önnur veiðarfæri en dragnót.
3. Um vigtun sjávarafla vísast til III. kafla laga nr. 57/1996, um umgengni um nytjastofna sjávar og reglugerðar nr. 522/1998, um vigtun sjávarafla, með síðari breytingum.
4. Skipstjóra er skylt að halda sérstaka afladagbók sem Fiskistofa leggur til, sbr. reglugerð nr. 303/1999, um afladagbækur. Upplýsingar í afladagbókum skulu nýtast í vísindalegum tilgangi, sem eftirlitsgögn og til annarra verkefna er varða stjórnun fiskveiða.
5. Lágmarksstærð möskva dragnótar skal vera 135 mm. Um útbúnað veiðarfæra vísast til ákvæða reglugerðar nr. 687/1997, um dragnótaveiðar, með síðari breytingum.
6. Brot gegn ákvæðum ofangreindra laga og reglugerða og ákvæðum leyfisbréfs þessa varða sviptingu veiðileyfis og öðrum viðurlögum samkvæmt ákvæðum laganna.

**Leyfið gildir frá og með útgáfudegi**

**Leyfisbréf þetta skal ávallt geymt um borð í skipinu.**

Gjald fyrir veiðileyfið er kr. 17.500,-

## Leyfi til dragnótaveiða fyrir Norðurlandi

*Fiskveiðiárið 1. september 2003 - 31. ágúst 2004*

Samkvæmt ákvæðum laga nr. 79/1997, um veiðar í fiskveiðilandhelgi Íslands og ákvæðum reglugerðar nr. 687/1997, um dragnótaveiðar, er ofangreindu fiskiskipi heimilt að stunda dragnótaveiðar innan fiskveiðilandhelgi Íslands í samræmi við togveiðiheimildir skipsins skv. lögum nr. 79/1997, með síðari breytingum.

Með vísan til ákvæða ofangreindra laga og reglugerðar heimilar Fiskistofa ofangreindu fiskiskipi ennfremur dragnótaveiðar á svæði, sem markast að vestan af línu réttvísandi norður frá Horni og að austan af línu réttvísandi norður frá Rifstanga.

Dragnótaveiðar eru þó bannaðar á eftirgreindum svæðum:

1. a. Á Skagafirði innan línu, sem dregin er milli Fagraness og Elnarskers.
- b. Á hafnarssvæði Hofsóss, sem markast að vestan af línu, sem dregin er réttvísandi suður í 1000 metra fjarlægð frá Hellignesi. Að norðan markast svæðið af línu, sem dregin er réttvísandi vestur um Hellignes og að sunnan af línu, sem dregin er réttvísandi vestur frá Grafaróshorni.
2. Á Ólafsfirði innan línu, sem dregin er úr Brikurskeri í Æðasker sunnan fjarðarins.
3. Á Eyjafirði innan línu, sem dregin er réttvísandi austur/vestur um Hriseyjarvíta.
4. Á Skjálfaflóa innan línu, sem dregin er milli Brikur og Stakka á tímabilinu 15. mars til 1. september.

Áskilinn er réttur til fyrirvaralausra breytinga á veiðisvæðum.

**Athygli er vakin á, að ákvæði skyndilokana og reglugerða, sem nú gilda og síðar kunna að verða sett, geta takmarkað veiðisvæði frekar en að ofan greinir.**

Veiðileyfi þetta er bundið eftirgreindum skilyrðum en áskilinn er réttur til að breyta þeim og setja ný:

1. Veiðileyfi þetta er háð þeim skilyrðum, að skipið sé með heimahöfn og skráð innan þess svæðis, sem markast er í 2. mgr. leyfisbréfsins, sé gert þaðan út og útgerð þess eigi þar heimilisfesti.
2. Þegar skip stundar dragnótaveiðar samkvæmt leyfi þessu eru því bannaðar veiðar með öðrum veiðarfærum. Jafnframt er þá bannað að hafa um borð í skipinu önnur veiðarfæri en dragnót.
3. Um vigtun sjávaraflla vísast til III. kafla laga nr. 57/1996, um umgengni um nytjastofna sjávar og reglugerðar nr. 522/1998, um vigtun sjávaraflla, með síðari breytingum.
4. Skipstjóra er skylt að halda sérstaka afladagbók sem Fiskistofa leggur til, sbr. reglugerð nr. 303/1999, um afladagbækur. Upplýsingar í afladagbókum skulu nýtast í vísindalegum tilgangi, sem eftirlitsgögn og til annarra verkefna er varða stjórnun fiskveiða.
5. Lágmarksstærð móska dragnótar skal vera 135 mm. Um útbúnað veiðarfæra vísast til ákvæða reglugerðar nr. 687/1997, um dragnótaveiðar, með síðari breytingum.
6. Brot gegn ákvæðum ofangreindra laga og reglugerða og ákvæðum leyfisbréfs þessa varða sviptingu veiðileyfis og öðrum viðurlögum samkvæmt ákvæðum laganna.

**Leyfið gildir frá og með útgáfudegi og skal ávallt geymt um borð í fiskiskipinu.**

Gjald fyrir veiðileyfið er kr. 17.500,-



## Leyfi til dragnótaveiða fyrir Norðurlandi

*Fiskveiðiárið 1. september 2004 - 31. ágúst 2005*

Samkvæmt ákvæðum laga nr. 79/1997, um veiðar í fiskveiðilandhelgi Íslands og ákvæðum reglugerðar nr. 687/1997, um dragnótaveiðar, er ofangreindu fiskiskipi heimilt að stunda dragnótaveiðar innan fiskveiðilandhelgi Íslands í samræmi við togveiðiheimildir skipsins skv. lögum nr. 79/1997, með síðari breytingum.

Með vísan til ákvæða ofangreindra laga og reglugerðar heimilar Fiskistofa ofangreindu fiskiskipi ennfremur dragnótaveiðar á svæði, sem markast að vestan af línu réttvísandi norður frá Horni og að austan af línu réttvísandi norður frá Rifstanga.

Dragnótaveiðar eru þó bannaðar á eftirgreindum svæðum:

- 1.a. Á Skagafirði innan línu, sem dregin er milli Fagraness og Elinarskers.
- b. Á hafnarvæði Hofsóss, sem markast að vestan af línu, sem dregin er réttvísandi suður í 1000 metra fjarlægð frá Hellisnesi. Að norðan markast svæðið af línu, sem dregin er réttvísandi vestur um Hellisnes og að sunnan af línu, sem dregin er réttvísandi vestur frá Grafaróshorni.
2. Á Ólafsfirði innan línu, sem dregin er úr Brikurskeri í Æðasker sunnan fjarðarins.
3. Á Eyjafirði innan línu, sem dregin er réttvísandi austur/vestur um Hríseyjarvíta.
4. Á Skjálfaflóa innan línu, sem dregin er milli Bríkur og Stakka á tímabilinu 15. mars til 1. september.

Áskilinn er réttur til fyrirvaralausra breytinga á veiðisvæðum.

**Athygli er vakin á, að ákvæði skyndilokana og reglugerða, sem nú gilda og síðar kunna að verða sett, geta takmarkað veiðisvæði frekar en að ofan greinir.**

Veiðileyfi þetta er bundið eftirgreindum skilyrðum en áskilinn er réttur til að breyta þeim og setja ný:

1. Veiðileyfi þetta er háð þeim skilyrðum, að skipið sé með heimahöfn og skráð innan þess svæðis, sem markað er í 2. mgr. leyfisbréfsins, sé gert þaðan út og útgerð þess eigi þar heimilisfesti.
2. Þegar skip stundar dragnótaveiðar samkvæmt leyfi þessu eru því bannaðar veiðar með öðrum veiðarfærum. Jafnframt er þá bannað að hafa um borð í skipinu önnur veiðarfæri en dragnót.
3. Um vigtun sjávarafla vísast til III. kafla laga nr. 57/1996, um umgengni um nytjastofna sjávar og reglugerðar nr. 522/1998, um vigtun sjávarafla, með síðari breytingum.
4. Skipstjóra er skylt að halda sérstaka afladagbók sem Fiskistofa leggur til, sbr. reglugerð nr. 303/1999, um afladagbækur. Upplýsingar í afladagbókum skulu nýttast í vísindalegum tilgangi, sem eftirlitsgögn og til annarra verkefna er varða stjórnun fiskveiða.
5. Lágmarksstærð móska dragnótar skal vera 135 mm. Um útbúnað veiðarfæra vísast til ákvæða reglugerðar nr. 687/1997, um dragnótaveiðar, með síðari breytingum.
6. Brot gegn ákvæðum ofangreindra laga og reglugerða og ákvæðum leyfisbréfs þessa varða sviptingu veiðileyfis og öðrum viðurlögum samkvæmt ákvæðum laganna.

**Leyfið gildir frá og með útgáfudegi og skal ávallt geymt um borð í fiskiskipinu.**

Gjald fyrir veiðileyfið er kr. 17.500,-

## Leyfi til dragnótaveiða fyrir Norðurlandi

*Fiskveiðiárið 1. september 2005 - 31. ágúst 2006*

Samkvæmt ákvæðum laga nr. 79/1997, um veiðar í fiskveiðilandhelgi Íslands og ákvæðum reglugerðar nr. 382, 30 mars 2005, um dragnótaveiðar, er ofangreindu fiskiskipi heimilt að stunda dragnótaveiðar innan fiskveiðilandhelgi Íslands í samræmi við togveiðiheimildir skipsins skv. lögum nr. 79/1997, með síðari breytingum.

Með vísan til ákvæða ofangreindra laga og reglugerðar heimilar Fiskistofa ofangreindu fiskiskipi ennfremur dragnótaveiðar á svæði, sem markast að vestan af línu réttvísandi norður frá Horni og að austan af línu réttvísandi norður frá Rifstanga.

Dragnótaveiðar eru þó bannaðar á eftirgreindum svæðum:

- 1.a. Á Skagafirði innan línu, sem dregin er milli Fagraness og Elinarskers.
- b. Á hafnarssvæði Hofsóss, sem markast að vestan af línu, sem dregin er réttvísandi suður í 1000 metra fjarlægð frá Hellisnesi. Að norðan markast svæðið af línu, sem dregin er réttvísandi vestur um Hellisnes og að sunnan af línu, sem dregin er réttvísandi vestur frá Grafaróshorni.
2. Á Ólafsfirði innan línu, sem dregin er úr Brikurskeri í Æðasker sunnan fjarðarins.
3. Á Eyjafirði innan línu, sem dregin er réttvísandi austur/vestur um Hriseyjarvíta.
4. Á Skjálfaflóa innan línu, sem dregin er milli Brikur og Stakka á tímabilinu 15. mars til 1. september.

Áskilinn er réttur til fyrirvaralausra breytinga á veiðisvæðum.

**Athygli er vakin á, að ákvæði skyndilokana og reglugerða, sem nú gilda og síðar kunna að verða sett, geta takmarkað veiðisvæði frekar en að ofan greinir.**

Veiðileyfi þetta er bundið eftirgreindum skilyrðum en áskilinn er réttur til að breyta þeim og setja ný:

1. Veiðileyfi þetta er háð þeim skilyrðum, að skipið sé með heimahöfn og skráð innan þess svæðis, sem markað er í 2. mgr. leyfisbréfsins, og sé gert þaðan út.
2. Þegar skip stundar dragnótaveiðar samkvæmt leyfi þessu eru því bannaðar veiðar með öðrum veiðarfærum. Jafnframt er þá bannað að hafa um borð í skipinu önnur veiðarfæri en dragnót.
3. Um vigtun sjávarafla vísast til III. kafla laga nr. 57/1996, um umgengni um nytjastofna sjávar og ákvæði gildandi reglugerðar um vigtun sjávarafla.
4. Skipstjóra er skylt að halda sérstaka afladagbók sem Fiskistofa leggur til, sbr. reglugerð nr. 303/1999, um afladagbækur. Upplýsingar í afladagbókum skulu nýtast í vísindalegum tilgangi, sem eftirlitsgögn og til annarra verkefna er varða stjórnun fiskveiða.
5. Lágmarksstærð möskva dragnótar skal vera 135 mm. Um útbúnað veiðarfæra vísast til ákvæða reglugerðar nr. 382/2005, um dragnótaveiðar.
6. Brot gegn ákvæðum ofangreindra laga og reglugerða og ákvæðum leyfisbréfs þessa varða sviptingu veiðileyfis og öðrum viðurlögum samkvæmt ákvæðum laganna.

**Leyfið gildir frá og með útgáfudegi og skal ávallt geymt um borð í fiskiskipinu.**

Gjald fyrir veiðileyfið er kr. 17.500,-

## Leyfi til dragnótaveiða fyrir Norðurlandi

*Fiskveiðiárið 1. september 2006 - 31. ágúst 2007*

Samkvæmt ákvæðum laga nr. 79/1997, um veiðar í fiskveiðilandhelgi Íslands og ákvæðum reglugerðar nr. 382, 30 mars 2005, um dragnótaveiðar, er ofangreindu fiskiskipi heimilt að stunda dragnótaveiðar innan fiskveiðilandhelgi Íslands í samræmi við togveiðiheimildir skipsins skv. lögum nr. 79/1997, með síðari breytingum.

Með vísan til ákvæða ofangreindra laga og reglugerðar heimilar Fiskistofa ofangreindu fiskiskipi ennfremur dragnótaveiðar á svæði, sem markast að vestan af línu réttvísandi norður frá Horni og að austan af línu réttvísandi norður frá Rifstanga.

Dragnótaveiðar eru þó bannaðar á eftirgreindum svæðum:

- 1.a. Á Skagafirði innan línu, sem dregin er milli Fagraness og Elinarskers.
- b. Á hafnarssvæði Hofsóss, sem markast að vestan af línu, sem dregin er réttvísandi suður í 1000 metra fjarlægð frá Hellisnesi. Að norðan markast svæðið af línu, sem dregin er réttvísandi vestur um Hellisnes og að sunnan af línu, sem dregin er réttvísandi vestur frá Grafaróshorni.
- c. Innan lína sem dregnar eru úr Kögri á Þórðarhöfða í norðurenda Málmeysjar og þaðan réttvísandi austur til lands.
2. Á Ólafsfirði innan línu, sem dregin er úr Brikurskeri í Æðasker sunnan fjarðarins.
3. Á Eyjafirði innan línu, sem dregin er réttvísandi austur/vestur um Hríseyjarvíta.
4. Á Skjálfandaflóa innan línu, sem dregin er milli Brikur og Stakka á tímabilinu 15. mars til 1. september.

Áskilinn er réttur til fyrirvaralausra breytinga á veiðisvæðum.

**Athygli er vakin á, að ákvæði skyndilokana og reglugerða, sem nú gilda og síðar kunna að verða sett, geta takmarkað veiðisvæði frekar en að ofan greinir.**

Veiðileyfi þetta er bundið eftirgreindum skilyrðum en áskilinn er réttur til að breyta þeim og setja ný:

1. Veiðileyfi þetta er háð þeim skilyrðum, að skipið sé með heimahöfn og skráð innan þess svæðis, sem markað er í 2. mgr. leyfisbréfsins, og sé gert þaðan út.
2. Þegar skip stundar dragnótaveiðar samkvæmt leyfi þessu eru því bannaðar veiðar með öðrum veiðarfærum. Jafnframt er þá bannað að hafa um borð í skipinu önnur veiðarfæri en dragnót.
3. Um vigtun sjávarafla vísast til III. kafla laga nr. 57/1996, um umgengni um nytjastofna sjávar og ákvæði gildandi reglugerðar um vigtun sjávarafla.
4. Skipstjóra er skylt að halda sérstaka afladagbók sem Fiskistofa leggur til, sbr. reglugerð nr. 303/1999, um afladagbækur. Upplýsingar í afladagbókum skulu nýtast í vísindalegum tilgangi, sem eftirlitsgögn og til annarra verkefna er varða stjórnun fiskveiða.
5. Lágmarksstærð móska dragnótar skal vera 135 mm. Um útbúnað veiðarfæra vísast til ákvæða reglugerðar nr. 382/2005, um dragnótaveiðar.
6. Brot gegn ákvæðum ofangreindra laga og reglugerða og ákvæðum leyfisbréfs þessa varða sviptingu veiðileyfis og öðrum viðurlögum samkvæmt ákvæðum laganna.

**Leyfið gildir frá og með útgáfudegi og skal ávallt geymt um borð í fiskiskipinu.**

Gjald fyrir veiðileyfið er kr. 17.500,-

## Leyfi til dragnótaveiða fyrir Norðurlandi

*Fiskveiðiárið 1. september 2007 - 31. ágúst 2008*

Samkvæmt ákvæðum laga nr. 79/1997, um veiðar í fiskveiðilandhelgi Íslands, með síðari breytingum, og ákvæðum reglugerðar nr. 788, 19. september 2006, um dragnótaveiðar, með síðari breytingum, er ofangreindu fiskiskipi heimilt að stunda dragnótaveiðar innan fiskveiðilandhelgi Íslands í samræmi við togveiðiheimildir skipsins skv. lögum nr. 79/1997, með síðari breytingum.

Með vísan til ákvæða ofangreindra laga og reglugerðar heimilar Fiskistofa ofangreindu fiskiskipi enn fremur dragnótaveiðar á svæði, sem markast að vestan af línu réttvísandi norður frá Horni og að austan af línu réttvísandi norður frá Rifstanga.

Dragnótaveiðar eru þó bannaðar á eftirgreindum svæðum:

- 1.a. Á Skagafirði innan línu, sem dregin er milli Fagraness og Elínarhólma.
- b. Á hafnar svæði Hofsóss, sem markast að vestan af línu, sem dregin er réttvísandi suður í 1000 metra fjarlægð frá Hellisnesi. Að norðan markast svæðið af línu, sem dregin er réttvísandi vestur um Hellisnes og að sunnan af línu, sem dregin er réttvísandi vestur frá Grafaróshorni.
- c. Innan lína sem dregnar eru úr Kögri á Þórðarhöfða í norðurenda Málmeyjar og þaðan réttvísandi austur til lands.
2. Á Ólafsfirði innan línu, sem dregin er úr Brikurskeri í Æðasker sunnan fjarðarins.
3. Á Eyjafirði innan línu, sem dregin er réttvísandi austur/vestur um Hríseyjarvíta.
4. Á Skjálfaflóa innan línu, sem dregin er milli Brikur og Stakka á tímabilinu 15. mars til 1. september.

Áskilinn er réttur til fyrirvaralausra breytinga á veiðisvæðum.

**Athygli er vakin á, að ákvæði skyndilokana og reglugerða, sem nú gilda og síðar kunna að verða sett, geta takmarkað veiðisvæði frekar en að ofan greinir.**

Veiðileyfi þetta er bundið eftirgreindum skilyrðum en áskilinn er réttur til að breyta þeim og setja ný:

1. Veiðileyfi þetta er háð þeim skilyrðum, að skipið sé með heimahöfn og skráð innan þess svæðis, sem markað er í 2. mgr. leyfisbréfsins, og sé gert þaðan út.
2. Þegar skip stundar dragnótaveiðar samkvæmt leyfi þessu eru því bannaðar veiðar með öðrum veiðarfærum. Jafnframt er þá bannað að hafa um borð í skipinu önnur veiðarfæri en dragnót.
3. Um vigtun sjávarafla vísast til III. kafla laga nr. 57/1996, um umgengni um nytjastofna sjávar og ákvæða gildandi reglugerðar um vigtun sjávarafla.
4. Skipstjóra er skylt að halda sérstaka afladagbók sem Fiskistofa leggur til. Upplýsingar í afladagbókum skulu nýtast í visindalegum tilgangi, sem eftirlitsgögn og til annarra verkefna er varða stjórnun fiskveiða.
5. Lágmarksstærð möskva dragnótar skal vera 135 mm. Um útbúnað veiðarfæra vísast til ákvæða reglugerðar nr. 788/2006, um dragnótaveiðar.
6. Brot gegn ákvæðum ofangreindra laga og reglugerðar og ákvæðum leyfisbréfs þessa varða áminningu eða sviptingu veiðileyfis og öðrum viðurlögum samkvæmt ákvæðum laganna.

**Leyfið gildir frá og með útgáfudegi og skal ávallt geymt um borð í fiskiskipinu.**

Gjald fyrir veiðileyfið er kr. 17.500,-

## Leyfi til dragnótaveiða fyrir Norðurlandi

*Fiskveiðiárið 1. september 2008 - 31. ágúst 2009*

Samkvæmt ákvæðum laga nr. 79/1997, um veiðar í fiskveiðilandhelgi Íslands, með síðari breytingum, og ákvæðum reglugerðar nr. 788, 19. september 2006, um dragnótaveiðar, með síðari breytingum, er ofangreindu fiskiskipi heimilt að stunda dragnótaveiðar innan fiskveiðilandhelgi Íslands í samræmi við togveiðiheimildir skipsins skv. lögum nr. 79/1997, með síðari breytingum.

Með vísan til ákvæða ofangreindra laga og reglugerðar heimilar Fiskistofa ofangreindu fiskiskipi ennfremur dragnótaveiðar á svæði, sem markast að vestan af línu réttvísandi norður frá Horni og að austan af línu réttvísandi norður frá Rifstanga.

Dragnótaveiðar eru þó bannaðar á eftirgreindum svæðum:

- 1.a. Á Skagafirði innan línu, sem dregin er milli Fagraness og Elínarhólma.
- b. Á hafnarsvæði Hofsóss, sem markast að vestan af línu, sem dregin er réttvísandi suður í 1000 metra fjarlægð frá Hellisnesi. Að norðan markast svæðið af línu, sem dregin er réttvísandi vestur um Hellisnes og að sunnan af línu, sem dregin er réttvísandi vestur frá Grafaróshorni.
- c. Innan lína sem dregnar eru úr Kögri á Þórðarhöfða í norðurenda Málmeyjar og þaðan réttvísandi austur til lands.
2. Á Ólafsfirði innan línu, sem dregin er úr Bríkurskeri í Æðasker sunnan fjarðarins.
3. Á Eyjafirði innan línu, sem dregin er réttvísandi austur/vestur um Hríseyjarvíta.
4. Á Skjálfaflóa innan línu, sem dregin er milli Bríkur og Stakka á tímabilinu 15. mars til 1. september.

Áskilinn er réttur til fyrirvaralausra breytinga á veiðisvæðum.

**Athygli er vakin á, að ákvæði skyndilokana og reglugerða, sem nú gilda og síðar kunna að verða sett, geta takmarkað veiðisvæði frekar en að ofan greinir.**

Veiðileyfi þetta er bundið eftirgreindum skilyrðum en áskilinn er réttur til að breyta þeim og setja ný:

1. Veiðileyfi þetta er háð þeim skilyrðum, að skipið sé með heimahöfn og skráð innan þess svæðis, sem markað er í 2. mgr. leyfisbréfsins, og sé gert þaðan út.
2. Þegar skip stundar dragnótaveiðar samkvæmt leyfi þessu eru því bannaðar veiðar með öðrum veiðarfærum. Jafnframt er þá bannað að hafa um borð í skipinu önnur veiðarfæri en dragnót.
3. Um vigtun sjávaraflla vísast til III. kafla laga nr. 57/1996, um umgengni um nytjastofna sjávar og ákvæða gildandi reglugerðar um vigtun sjávaraflla.
4. Skipstjóra er skylt að halda sérstaka afladagbók sem Fiskistofa leggur til. Upplýsingar í afladagbókum skulu nýtast í vísindalegum tilgangi, sem eftirlitsgögn og til annarra verkefna er varða stjórnun fiskveiða.
5. Lágmarksstærð möskva dragnótar skal vera 135 mm. Um útbúnað veiðarfæra vísast til ákvæða reglugerðar nr. 788/2006, um dragnótaveiðar.
6. Brot gegn ákvæðum ofangreindra laga og reglugerðar og ákvæðum leyfisbréfs þessa varða áminningu eða sviptingu veiðileyfis og öðrum viðurlögum samkvæmt ákvæðum laganna.

**Leyfið gildir frá og með útgáfudegi og skal ávallt geymt um borð í fiskiskipinu.**

Gjald fyrir veiðileyfið er kr. 17.500,-

## Leyfi til dragnótaveiða fyrir Norðurlandi

*Fiskveiðiárið 1. september 2009 - 31. ágúst 2010*

Samkvæmt ákvæðum laga nr. 79/1997, um veiðar í fiskveiðilandhelgi Íslands, með síðari breytingum, og ákvæðum reglugerðar nr. 788, 19. september 2006, um dragnótaveiðar, með síðari breytingum, er ofangreindu fiskiskipi heimilt að stunda dragnótaveiðar innan fiskveiðilandhelgi Íslands í samræmi við togveiðiheimildir skipsins skv. lögum nr. 79/1997, með síðari breytingum.

Með vísan til ákvæða ofangreindra laga og reglugerðar heimilar Fiskistofa ofangreindu fiskiskipi ennfremur dragnótaveiðar á svæði, sem markast að vestan af línu réttvísandi norður frá Horni og að austan af línu réttvísandi norður frá Rifstanga.

Dragnótaveiðar eru þó bannaðar á eftirgreindum svæðum:

- 1.a. Á Skagafirði innan línu, sem dregin er milli Fagness og Elínarhólma.
- b. Á hafnarsvæði Hofsóss, sem markast að vestan af línu, sem dregin er réttvísandi suður í 1000 metra fjarlægð frá Hellisnesi. Að norðan markast svæðið af línu, sem dregin er réttvísandi vestur um Hellisnes og að sunnan af línu, sem dregin er réttvísandi vestur frá Grafaróshorni.
- c. Innan lína sem dregnar eru úr Kógri á Þórðarhófða í norðurenda Málmeyjar og þaðan réttvísandi austur til lands.
2. Á Ólafsfirði innan línu, sem dregin er úr Brikurskeri í Æðasker sunnan fjarðarins.
3. Á Eyjafirði innan línu, sem dregin er réttvísandi austur/vestur um Hriseyjarvíta.
4. Á Skjálfandaflóa innan línu, sem dregin er milli Brikur og Stakka á tímabilinu 15. mars til 1. september.

Áskilinn er réttur til fyrirvaralausra breytinga á veiðisvæðum.

**Athygli er vakin á, að ákvæði skyndilokana og reglugerða, sem nú gilda og síðar kunna að verða sett, geta takmarkað veiðisvæði frekar en að ofan greinir.**

Veiðileyfi þetta er bundið eftirgreindum skilyrðum en áskilinn er réttur til að breyta þeim og setja ný:

1. Veiðileyfi þetta er háð þeim skilyrðum, að skipið sé með heimahöfn og skráð innan þess svæðis, sem markað er í 2. mgr. leyfisbréfsins, og sé gert þaðan út.
2. Þegar skip stundar dragnótaveiðar samkvæmt leyfi þessu eru því bannaðar veiðar með öðrum veiðarfærum. Jafnframt er þá bannað að hafa um borð í skipinu önnur veiðarfæri en dragnót.
3. Um vigtun sjávaraflla visast til III. kafla laga nr. 57/1996, um umgengni um nytjastofna sjávar og ákvæða gildandi reglugerðar um vigtun sjávaraflla.
4. Skipstjóra er skylt að halda sérstaka afladagbók sem Fiskistofa leggur til. Upplýsingar í afladagbókum skulu nýtast í vísindalegum tilgangi, sem eftirlitsgögn og til annarra verkefna er varða stjórnun fiskveiða.
5. Lágmarksstærð möskva dragnótar skal vera 135 mm. Um útbúnað veiðarfæra visast til ákvæða reglugerðar nr. 788/2006, um dragnótaveiðar.
6. Brot gegn ákvæðum ofangreindra laga og reglugerðar og ákvæðum leyfisbréfs þessa varða áminningu eða sviptingu veiðileyfis og öðrum viðurlögum samkvæmt ákvæðum laganna.

**Leyfið gildir frá og með útgáfudegi og skal ávallt geymt um borð í fiskiskipinu.**

Gjald fyrir veiðileyfið er kr. 17.500,-

## Leyfi til dragnótaveiða fyrir Norðurlandi

*Fiskveiðiárið 1. september 2010 - 31. ágúst 2011*

Samkvæmt ákvæðum laga nr. 79/1997, um veiðar í fiskveiðilandhelgi Íslands, með síðari breytingum, og ákvæðum reglugerðar nr. 788, 19. september 2006, um dragnótaveiðar, með síðari breytingum, er ofangreindu fiskiskipi heimilt að stunda dragnótaveiðar innan fiskveiðilandhelgi Íslands í samræmi við togveiðiheimildir skipsins skv. lögum nr. 79/1997, með síðari breytingum.

Með vísan til ákvæða ofangreindra laga og reglugerðar heimilar Fiskistofa ofangreindu fiskiskipi ennfremur dragnótaveiðar á svæði, sem markast að vestan af línu réttvísandi norður frá Horni og að austan af línu réttvísandi norður frá Rífstanga.

Dragnótaveiðar eru þó bannaðar á eftirgreindum svæðum:

1. Húnaflói - veiðar eru bannaðar skipum lengri en 22 m að mestu lengd innan línu sem dregin er eftir 66°00' N þvert yfir Húnaflóa.
2. Hrútafjörður - Miðfjörður innan svæðis sem markast af línu sem dregin er þvert yfir utanverðan Hrútafjörð og Miðfjörð eftir 65°27' N.
3. Húna fjörður innan svæðis sem markast af línunum sem dregnar eru á milli Sölvabakka 65°42,5' N - 020°16,5' V, norðurenda Fáskrúðsskers 65°42,5' N - 020°42,8' V og þaðan í 180° réttvísandi til lands.
4. Skagafjörður innan svæðis sem markast af línu sem dregin er á milli Ásnefs 65°56,5' N - 019°53,0' V og Þórðarhöfða 65°58,4' N - 019°29,7' V.
5. Innan lína sem dregnar eru úr Kögri á Þórðarhöfða í norðurenda Málmeyjar og þaðan réttvísandi austur til lands.
6. Á Ólafsfirði innan línu, sem dregin er úr Brikurskeri í Æðasker sunnan fjarðarins.
7. Á Eyjafirði innan línu, sem dregin er réttvísandi austur/vestur um Hríseyjarvíta.
8. Á Skjálfandaflóa innan línu, sem dregin er milli Brikur og Stakka á tímabilinu 15. mars til 1. september.

Áskilinn er réttur til fyrirvaralausra breytinga á veiðisvæðum.

**Athygli er vakin á, að ákvæði skyndilokana og reglugerða, sem nú gilda og síðar kunna að verða sett, geta takmarkað veiðisvæði frekar en að ofan greinir.**

Veiðileyfi þetta er bundið eftirgreindum skilyrðum en áskilinn er réttur til að breyta þeim og setja ný:

1. Veiðileyfi þetta er háð þeim skilyrðum, að skipið sé með heimahöfn og skráð innan þess svæðis, sem markað er í 2. mgr. leyfisbréfsins, og sé gert þaðan út.
2. Þegar skip stundar dragnótaveiðar samkvæmt leyfi þessu eru því bannaðar veiðar með öðrum veiðarfærum. Jafnframt er þá bannað að hafa um borð í skipinu önnur veiðarfæri en dragnót.
3. Um vigtun sjávaraflla vísast til III. kafla laga nr. 57/1996, um umgengni um nytjastofna sjávar og ákvæða gildandi reglugerðar um vigtun sjávaraflla.
4. Skipstjóra er skylt að halda sérstaka afladagbók sem Fiskistofa leggur til. Upplýsingar í afladagbókum skulu nýtast í vísindalegum tilgangi, sem eftirlitsgögn og til annarra verkefna er varða stjórnun fiskveiða.
5. Lágmarksstærð móska dragnótar skal vera 135 mm. Um útbúnað veiðarfæra vísast til ákvæða reglugerðar nr. 788/2006, um dragnótaveiðar.
6. Brot gegn ákvæðum ofangreindra laga og reglugerðar og ákvæðum leyfisbréfs þessa varða áminningu eða sviptingu veiðileyfis og öðrum viðurlögum samkvæmt ákvæðum laganna.

**Leyfið gildir frá og með útgáfudegi og skal ávallt geymt um borð í fiskiskipinu.**

Gjald fyrir veiðileyfið er kr. 22.000,-

## Leyfi til dragnótaveiða fyrir Norðurlandi

*Fiskveiðiárið 1. september 2011 - 31. ágúst 2012*

Samkvæmt ákvæðum laga nr. 79/1997, um veiðar í fiskveiðilandhelgi Íslands, með síðari breytingum, og ákvæðum reglugerðar nr. 788, 19. september 2006, um dragnótaveiðar, með síðari breytingum, er ofangreindu fiskiskipi heimilt að stunda dragnótaveiðar innan fiskveiðilandhelgi Íslands í samræmi við togveiðiheimildir skipisins skv. lögum nr. 79/1997, með síðari breytingum.

Með vísan til ákvæða ofangreindra laga og reglugerðar heimilar Fiskistofa ofangreindu fiskiskipi ennfremur dragnótaveiðar á svæði, sem markast að vestan af línu réttvísandi norður frá Horni og að austan af línu réttvísandi norður frá Rifstanga.

Dragnótaveiðar eru þó bannaðar á eftirgreindum svæðum:

1. Húnaflói - veiðar eru bannaðar skipum lengri en 22 m að mestu lengd innan línu sem dregin er eftir 66°00'N þvert yfir Húnaflóa. Þó eru skipum lengri en 22 metrar sem stundað hafa veiðar með dragnót í Húnaflóa á síðastliðnum þremur árum heimilar veiðar innan fyrrgreindrar línu.
2. Innan línu sem dregin er frá Rana í Hornbjargi 66°27,3'N - 022°24,1'V í Selsker 66°07,5'N - 021°30,0'V og þaðan í Gjögurvita 65°59,3'N - 021°19,0'V.
3. Hrútafjörður – Miðfjörður innan svæðis sem markast af línu sem dregin er þvert utanverðan Hrútafjörð og Miðfjörð eftir 65°26' N. Þó er vesturhluti Hrútafjarðar opinn fyrir veiðum með dragnót vestan línu sem dregin er eftir 21°08' V, frá og með 1. júní til 1. mars utan línu sem dregin er eftir 65°23' N og frá og með 1. nóvember til og með 31. janúar utan línu sem dregin er eftir 65°21' 50 N og vestan línu sem dregin er eftir 21°08' V. Miðfjörður er opinn fyrir veiðum með dragnót utan línu sem dregin er eftir 65°23' N á tímabilinu frá og með 1. júní til 1. mars.
4. Húnafjörður innan svæðis sem markast af línunum sem dregnar eru á milli Sölvabakka 65°42,5' N - 020°16,5' V, norðurenda Fáskrúðsskers 65°42,5' N - 020°42,8' V og þaðan í 180° réttvísandi til lands.
5. Skagafjörður innan svæðis sem markast af línu sem dregin er á milli Ásnefs 65°56,5' N - 019°53,0' V og Þórðarhöfða 65°58,4' N - 019°29,7' V.
6. Innan línu sem dregnar eru úr Kögri á Þórðarhöfða í norðurenda Málmeyjar og þaðan réttvísandi austur til lands.
7. Á Ólafsfirði innan línu, sem dregin er úr Brikurskeri í Æðasker sunnan fjarðarins.
8. Á Eyjafirði innan línu, sem dregin er réttvísandi austur/vestur um Hriseyjarvita.
9. Á Skjálfandaflóa innan línu, sem dregin er milli Brikur og Stakka á tímabilinu 15. mars til 1. september.

Áskilinn er réttur til fyrirvaralausra breytinga á veiðisvæðum.

**Athygli er vakin á, að ákvæði skyndilokana og reglugerða, sem nú gilda og síðar kunna að verða sett, geta takmarkað veiðisvæði frekar en að ofan greinir.**

Veiðileyfi þetta er bundið eftirgreindum skilyrðum en áskilinn er réttur til að breyta þeim og setja ný:

1. Veiðileyfi þetta er háð þeim skilyrðum, að skipið sé með heimahöfn og skráð innan þess svæðis, sem markast er í 2. mgr. leyfisbréfsins, og sé gert þaðan út.
2. Þegar skip stundar dragnótaveiðar samkvæmt leyfi þessu eru því bannaðar veiðar með öðrum veiðarfærum. Jafnframt er þá bannað að hafa um borð í skipinu önnur veiðarfæri en dragnót.
3. Um vigtun sjávaraflla vísast til III. kafla laga nr. 57/1996, um umgengni um nytjastofna sjávar og ákvæða gildandi reglugerðar um vigtun sjávaraflla.
4. Skipstjóra er skylt að halda sérstaka afladagbók sem Fiskistofa leggur til. Upplýsingar í afladagbókum skulu nýtast í vísindalegum tilgangi, sem eflirlitsgögn og til annarra verkefna er varða stjórnun fiskveiða.
5. Lágmarksstærð möskva dragnótar skal vera 135 mm. Um útbúnað veiðarfæra vísast til ákvæða reglugerðar nr. 788/2006, um dragnótaveiðar.
6. Brot gegn ákvæðum ofangreindra laga og reglugerðar og ákvæðum leyfisbréfs þessa varða áminningu eða sviptingu veiðileyfis og öðrum viðurlögum samkvæmt ákvæðum laganna.

**Leyfið gildir frá og með útgáfudegi og skal ávallt geymt um borð í fiskiskipinu.**

Gjald fyrir veiðileyfið er kr. 22.000,-



## Viðhengi 3

Lagasafn (útgáfa 140a) – Íslensk lög 1. janúar 2012

Nr. 79 1997 1

## 1997 nr. 79 26. maí

## Lög um veiðar í fiskveiðilandhelgi Íslands

Tóku gildi 6. júní 1997; komu til framkvæmda 1. janúar 1998. Þeytt með 1. 127/1997 (tóku gildi 30. des. 1997; komu til framkvæmda skv. fyrirmælum í 2. gr.), 1. 82/1998 (tóku gildi 1. okt. 1998), 1. 22/2005 (tóku gildi 25. maí 2005), 1. 163/2006 (tóku gildi 30. des. 2006), 1. 149/2007 (tóku gildi 29. des. 2007), 1. 88/2008 (tóku gildi 1. jan. 2009 nema behákv. VII sem tók gildi 21. júní 2008) og 1. 126/2011 (tóku gildi 30. sept. 2011).

■ **1. gr.** Tilgangur laga þessara er að stuðla að viðgangi og hagkvæmri nýtingu nytjastofna innan íslenskrar fiskveiðilandhelgi og tryggja með því trausta atvinnu og byggð í landinu.

■ **2. gr.** Til nytjastofna samkvæmt lögum þessum teljast sjávardýr, svo og sjávargróður, sem nytjuð eru og kunna að verða nytjuð í íslenski fiskveiðilandhelgi og sérlög gilda ekki um.

□ Til fiskveiðilandhelgi Íslands telst hafsvæðið frá fjöruborði að ytri mörkum efnahagslögsögu Íslands eins og hún er skilgreind í lögum nr. 41 1. júní 1979, um landhelgi, efnahagslögsögu og landgrunn.

■ **3. gr.** Erlendum skipum eru bannaðar allar veiðar í fiskveiðilandhelgi Íslands. Með ákvæði þessu eru ekki skert þau réttindi sem veitt hafa verið eða kunna að verða veitt öðrum ríkjum samkvæmt milliríkjasamningum.

■ **4. gr.** Aðeins þeim íslensku skipum, sem leyfi hafa til veiða í atvinnuskyni í fiskveiðilandhelgi Íslands samkvæmt ákvæðum laga nr. 38 15. maí 1990, um stjórn fiskveiða, með síðari breytingum, er heimilt að stunda veiðar í fiskveiðilandhelginni.

■ **5. gr.** Íslenskum skipum eru bannaðar veiðar með botnvörpu, flotvörpu og dragnót í fiskveiðilandhelgi Íslands nema á þeim veiðisvæðum og veiðitímum sem tilgreind eru í þessari grein, enda undanþiggi ráðherra ekki tiltekin svæði slíku veiðum. Þegar rætt er um viðmiðunarlínu er átt við línu sem dregin er umhverfis landið á milli eftirtalinnna staða:

1. Horn (grp. 1) 66°27'4 N – 22°24'3 V
2. Selsker (viti) 66°07'5 N – 21°30'0 V
3. Ásbúðarnif (grp. 2) 66°08'1 N – 20°11'0 V
4. [Siglunes (grp. 3) 66°11'9 N – 18°49'9 V]<sup>1)</sup>
5. Flatey (Skjalafanda) (grp. 4) 66°10'3 N – 17°50'3 V
6. Mánareyjar (Lágey) (grp. 5) 66°17'8 N – 17°06'8 V
7. Rauðmúpur (grp. 6) 66°30'7 N – 16°32'4 V
8. Rifstangi (grp. 7) 66°32'3 N – 16°11'8 V
9. Hraunhafnartangi (grp. 8) 66°32'2 N – 16°01'5 V
10. Langanes (grp. 9) 66°22'7 N – 14°31'9 V
11. Skálataarsker 65°59'7 N – 14°36'4 V
12. Almanningsfles 65°33'1 N – 13°40'5 V
13. Glettinganes (grp. 10) 65°30'5 N – 13°36'3 V
14. Norðfjarðarhorn (grp. 11) 65°10'0 N – 13°30'8 V
15. Gerpir (grp. 12) 65°04'7 N – 13°29'6 V
16. Hólmur (Seley) (grp. 13) 64°58'9 N – 13°30'6 V
17. Skrúður (Þursi) (grp. 15) 64°54'1 N – 13°36'8 V
18. Papey (viti) 64°35'5 N – 14°10'5 V
19. Hvítungar (grp. 18) 64°23'9 N – 14°28'0 V
20. Stokksnes (grp. 19) 64°14'1 N – 14°58'4 V
21. Hrollaugseyjar (grp. 20) 64°01'7 N – 15°58'7 V
22. Ingólfshöfði (grp. 22) 63°47'8 N – 16°38'5 V
23. Hvalsíki (grp. 23) 63°44'1 N – 17°33'5 V
24. Meðallandssandur I (grp. 24) 63°32'4 N – 17°55'6 V

25. Meðallandssandur II (grp. 25) 63°30'6 N – 17°59'9 V
26. Mýratangi (grp. 26) 63°27'4 N – 18°11'8 V
27. Kötutangi (grp. 27) 63°23'4 N – 18°42'8 V
28. Lundadrangur (grp. 28) 63°23'5 N – 19°07'5 V
29. Bakkafjara (skúr við sæstreng) 63°32'3 N – 20°10'9 V
30. Knarrarós (viti) 63°49'4 N – 20°58'6 V
31. Hafnarnes 63°50'6 N – 21°23'5 V
32. Selvogur (viti) 63°49'3 N – 21°39'1 V
33. Krýsuvíkurborg (viti) 63°49'8 N – 22°04'2 V
34. Reykjanes (aukaviti) 63°48'0 N – 22°41'9 V
35. Önglabrjótisnef 63°49'0 N – 22°44'3 V
36. Stafnes (viti) 63°58'3 N – 22°45'5 V
37. 1. sjm. r/v V af Garðskaga-vita 64°04'9 N – 22°43'6 V
38. Malarnif (viti) 64°43'7 N – 23°48'2 V
39. Dritvíkurtangi 64°45'0 N – 23°55'3 V
40. Skálasnagi 64°51'3 N – 24°02'5 V
41. Öndverðarnes (viti) 64°53'1 N – 24°02'7 V
42. Skor (viti) 65°24'9 N – 23°57'2 V
43. Bjargtangar (grp. 33) 65°30'2 N – 24°32'1 V
44. Kópanes (grp. 34) 65°48'4 N – 24°06'0 V
45. Barði (grp. 35) 66°03'7 N – 23°47'4 V
46. Straumnes (grp. 36) 66°25'7 N – 23°08'4 V
47. Kögur (grp. 37) 66°28'3 N – 22°55'5 V
48. Horn (grp. 38) 66°27'9 N – 22°28'2 V

□ Heimildir fiskiskipa til veiða með botnvörpu, flotvörpu og dragnót innan fiskveiðilandhelgi Íslands miðast við stærðir skipa og aflvissa þeirra. Er skipum skipt niður í þrjá flokka miðað við stærðir þeirra og aflvissa þannig:

1. flokkur: Fiskiskip 42 metrar og lengri. Enn fremur öll fiskiskip með aflvissa 2.500 eða hærrí.

2. flokkur: Fiskiskip lengri en 29 metrar en styttri en 42 metrar með aflvissa lægri en 2.500. Enn fremur fiskiskip styttri en 29 metrar en með aflvissa 1.600 og hærrí. Í þennan flokk falla einnig fiskiskip 39 metrar og styttri sem togveiðheimildir höfðu eftir þeirri viðmiðun skv. 3. gr. laga nr. 81 31. maí 1976, um veiðar í fiskveiðilandhelgi Íslands, enda verði ekki um aukningu á aflvisum þeirra að ræða eftir 1. júní 1997.

3. flokkur: Fiskiskip styttri en 29 metrar, enda séu þau með lægri aflvissa en 1.600. Enn fremur fiskiskip 26 metrar og styttri sem togveiðheimildir höfðu eftir þeirri viðmiðun skv. 3. gr. laga nr. 81 31. maí 1976, um veiðar í fiskveiðilandhelgi Íslands, enda verði ekki um aukningu á aflvisum þeirra að ræða eftir 1. júní 1997.

□ Þar sem í lögum þessum er rætt um aflvissu skipa er miðað við reiknaðan aflvissu þess. Sé skip búið skráfuhring er aflvissu þess reiknaður þannig:  $H\bar{O} \times \bar{P}S$ . Sé skip ekki búið skráfuhring er aflvissu þess reiknaður þannig:  $0,60 \times H\bar{O} \times \bar{P}S$ .  $H\bar{O}$  merkir hér skráð afl aðalvélar skipisins í hestöflum,  $\bar{P}S$  merkir þvermál skráfú i metrum.

□ Siglingastofnun Íslands skal halda skrá yfir aflvissa þeirra skipa sem stunda veiðar með botnvörpu, flotvörpu og dragnót og skal sú skrá lögð til grundvallar við ákvörðun veiðheimilda samkvæmt þessari grein.

□ Þar sem í lögum þessum er rætt um lengd skipa er miðað við mestu lengd þeirra samkvæmt mælingum Siglingastofnunar Íslands.

□ Botnvarpa og flotvarpa samkvæmt þessari grein merkir fiskivörpur sem notaðar eru til veiða á helstu botnfisktegundum hér við land og tekur ekki til varpa sem notaðar eru til veiða á humri, rækju eða uppsjvarfiskum. Setja skal nánari ákvæði í reglugerð um gerð og útbúnað fiskivarpa og dragnótar.

□ Stundi tvö eða fleiri skip veiðar með sömu botnvörpu, flotvörpu eða dragnót skulu heimildir þeirra samkvæmt þessari grein miðast við samarlögða lengd þeirra og samarlögða aflvísa þeirra.

□ Hér á eftir eru tilgreind þau svæði og tímar þar sem einstökum flokkum fiskiskipa, sbr. 2. mgr. þessarar greinar, er heimilt að stunda veiðar með botnvörpu, flotvörpu og dragnót:

#### A. Norðurland.

##### Allir flokkar:

A.1. Allt árið frá línu réttvisandi norður frá Horni (vms. 1) að línu réttvisandi norðaustur frá Langanesi (vms. 10), utan línu sem dregin er 12 sjómilur utan við viðmiðunarlínu.

A.2. Allt árið utan línu sem dregin er í 12 sjómilna fjarlægð frá fjórmarki Grimseyjar.

A.3. Allt árið utan línu sem dregin er í 12 sjómilna fjarlægð frá fjórmarki Kolbeinseyjar (67°08'80 N – 18°40'60 V).

#### B. Austurland.

##### Allir flokkar:

B.1. Allt árið frá línu réttvisandi norðaustur frá Langanesi (vms. 10) að línu réttvisandi austur frá Hvítungum (vms. 19), utan línu sem dregin er 12 sjómilur utan viðmiðunarlínu.

B.2. Allt árið utan línu sem dregin er í 5 sjómilna fjarlægð frá fjórmarki Hvalbaks (64°35'80 N – 13°16'60 V).

##### Flokkar 2 og 3:

B.3. Allt árið utan línu sem dregin er 6 sjómilur utan viðmiðunarlínu milli lína réttvisandi norðaustur frá Langanesi (vms. 10) og réttvisandi austur frá Glettinganesi (vms. 13).

#### C. Suðausturland.

##### Allir flokkar:

C.1. Allt árið frá línu réttvisandi austur frá Hvítungum (vms. 19) að línu réttvisandi suður frá Lundadrangi (vms. 28), utan línu sem dregin er 12 sjómilur utan viðmiðunarlínu.

C.2. Tímabilið 1. maí – 31. desember frá línu réttvisandi austur frá Hvítungum (vms. 19) að línu réttvisandi suður frá Hvalnesi (64°24'10 N – 14°32'50 V), utan línu sem dregin er 4 sjómilur utan viðmiðunarlínu.

C.3. Tímabilið 1. maí – 31. janúar á svæði milli lína réttvisandi austur frá Hvítungum (vms. 19) og réttvisandi suður frá Ingólfshöfða (vms. 22), utan línu sem dregin er 9 sjómilur utan viðmiðunarlínu.

C.4. Tímabilið 15. september – 31. janúar á svæði milli lína réttvisandi suður frá Ingólfshöfða (vms. 22) og réttvisandi suður frá Lundadrangi (vms. 28), utan línu sem dregin er 4 sjómilur utan viðmiðunarlínu.

##### Flokkar 2 og 3:

C.5. Allt árið utan línu sem dregin er í 4 sjómilna fjarlægð frá fjórmarki meginlandsins frá línu austur frá Hvítungum (vms. 19) að 18°00'00 V.

Á svæði milli línu sem dregin er réttvisandi [suður frá Stokksnesi (vms. 20)]<sup>1)</sup> og að 15°45'00 V er þó ekki heimilt að stunda veiðar innan 6 sjómilna frá landi tímabilið 1. maí – 30. september.

C.6. Allt árið utan línu sem dregin er 4 sjómilur utan viðmiðunarlínu frá 18°00'00 V að línu réttvisandi suður frá Lundadrangi (vms. 28).

##### Flokkur 3:

C.7. Allt árið utan línu sem dregin er í 3 sjómilna fjarlægð frá fjórmarki meginlandsins frá línu réttvisandi austur frá Hvítungum (vms. 19) að 18°00'00 V.

C.8. Allt árið utan línu sem dregin er í 3 sjómilna fjarlægð frá fjórmarki meginlandsins frá 18°00'00 V að línu réttvisandi suður af Lundadrangi (vms. 28).

#### D. Suðurland.

##### Allir flokkar:

D.1. Allt árið utan línu sem dregin er úr punkti í 12 sjómilna fjarlægð réttvisandi suður frá Lundadrangi (vms. 28) í punkt 63°08'00 N – 19°57'00 V og þaðan í 4 sjómilna fjarlægð réttvisandi suður frá Surtsey (63°17'60 N – 20°36'30 V).

D.2. Allt árið utan línu sem dregin er úr punkti í 4 sjómilna fjarlægð réttvisandi suður frá Surtsey í punkt í 5 sjómilna fjarlægð réttvisandi suður frá Geirflugladrangi [(63°40'7 N – 23°17'1 V)]<sup>1)</sup>

D.3. Tímabilið 1. ágúst – 31. desember utan línu sem dregin er úr punkti í 4 sjómilna fjarlægð réttvisandi suður frá Lundadrangi (vms. 28) í punkt í 4 sjómilna fjarlægð réttvisandi suður frá Surtsey.

##### Flokkar 2 og 3:

D.4. Allt árið utan línu sem dregin er úr punkti í 4 sjómilna fjarlægð réttvisandi suður frá Lundadrangi (vms. 28) í punkt í 4 sjómilna fjarlægð réttvisandi suður frá Surtsey.

D.5. Tímabilið 16. maí – 31. desember utan línu sem dregin er 4 sjómilur utan viðmiðunarlínu frá línu réttvisandi suður frá Lundadrangi (vms. 28) að línu [réttvisandi suðvestur frá Reykjanesaukavita (vms. 34)].<sup>1)</sup>

##### Flokkur 3:

D.6. Allt árið utan línu sem dregin er í 3 sjómilna fjarlægð frá fjórmarki meginlandsins frá línu réttvisandi suður frá Lundadrangi (vms. 28) að línu réttvisandi suðvestur frá Reykjanesaukavita.

...<sup>1)</sup>

#### E. Reykjanes- og Faxaflóasvæði.

##### Allir flokkar:

E.1. [Allt árið úr punkti í 5 sjómilna fjarlægð réttvisandi suður frá Geirflugladrangi og utan línu í 5 sjómilna fjarlægð frá Geirflugladrangi í punkt 64°43'70 N – 24°12'00 V.]<sup>1)</sup>

E.2. Tímabilið 1. nóvember – 31. desember utan línu sem dregin er í 12 sjómilna fjarlægð frá viðmiðunarlínu á svæði sem að surman markast af línu dreginni réttvisandi suður frá Reykjanesaukavita (vms. 34) og að vestan af línu sem dregin er réttvisandi vestur frá Reykjanesaukavita.

##### Flokkar 2 og 3:

E.3. Allt árið utan línu sem dregin er 4 sjómilur utan viðmiðunarlínu frá línu réttvisandi suðvestur frá Reykjanesaukavita (vms. 34) að línu réttvisandi vestur frá Malarnfi (vms. 38).

#### F. Breiðafjörður.

##### Allir flokkar:

F.1. Allt árið utan línu sem dregin er frá punkti 64°43'70 N – 24°12'00 V í punkt 64°43'70 N – 24°26'00 V og þaðan í punkt í 12 sjómilna fjarlægð réttvisandi vestur frá Bjarngöngun (vms. 43).

##### Flokkar 2 og 3:

F.2. Tímabilið 1. júní – 31. desember utan línu sem dregin er 4 sjómílar utan viðmiðunarlínu frá línu réttvisandi vestur frá Malarrífi (vms. 38) að línu réttvisandi vestur frá Skálansnaga (vms. 40) og þaðan í punkt í 4 sjómílna fjarlægð réttvisandi vestur frá Bjargtöngum (vms. 43).

#### Flokkur 3:

F.3. Tímabilið 1. janúar – 31. maí utan línu sem dregin er 4 sjómílar utan viðmiðunarlínu frá línu [réttvisandi vestur frá Malarrífi]<sup>1)</sup> (vms. 38) að línu réttvisandi vestur frá Skálansnaga (vms. 40) og þaðan í punkt í 4 sjómílna fjarlægð réttvisandi vestur frá Bjargtöngum (vms. 43).

F.4. Tímabilið 1. september – 31. desember utan línu sem dregin er 4 sjómílar utan við viðmiðunarlínu á Snæfellsnesi, norðan við línu réttvisandi vestur frá Malarrífi (vms. 38) og utan við viðmiðunarlínu milli Öndverðarnesvita (vms. 41) og Skorarvita (vms. 42). Að norðan markast svæði þetta af 65°16'00 N.

#### G. Vestfirðir.

##### Allir flokkar:

[G.1.]<sup>1)</sup> Allt árið frá línu réttvisandi vestur frá Bjargtöngum (vms. 43) að línu réttvisandi norður frá Horni (vms. 48), utan línu sem dregin er 12 sjómílar utan viðmiðunarlínu.

<sup>1)</sup> L. 127/1997, 1. gr.

■ **6. gr.** Þrátt fyrir 5. gr. er heimilt að leyfa veiðar með dragnót nær landi en um ræðir í 5. gr. samkvæmt sérstökum leyfum Fiskistofu. Aðeins er heimilt að veita leyfi skípum styttri en 42 metrar, enda séu þau með allvosi lægri en 2.500, en ráðherra skal með reglugerð<sup>1)</sup> kveða nánar á um skilyrði fyrir veitingu leyfa samkvæmt þessari málsgrein. Getur ráðherra sett almennar og svæðisbundnar reglur í því skyni að stuðla að hagkvæmri nýtingu fiskstofna, að teknu tilliti til veiða með öðrum veiðarfærum sem stundaðar eru á viðkomandi svæðum. Getur ráðherra m.a. ákveðið að leyfin séu bundin við ákveðið svæði og að aðeins hljóti leyfi til veiða á tilteknu svæði tiltekinn fjöldi skípa, skíp sem skráð eru á því svæði, skíp af ákveðinni stærð eða gerð eða skíp sem áður hafa stundað dragnótaveiðar. Þá getur ráðherra, að forginni umsógn Hafrannsóknastofnunarinnar, ákveðið að dragnótaveiðar á ákveðnu svæði miðist við nýtingu ákveðinnar fisktegundar.

□ Sé talin þörf á að takmarka notkun tiltekinn veiðarfæris til að tryggja skynsamlega nýtingu þess stofns sem veiðarnar beinast að eða vegna þeirrar skaðsemi sem notkun þess karn að hafa í för með sér fyrir nýtingu annarra stofna getur ráðherra með reglugerð<sup>1)</sup> ákveðið að veiðar með því veiðarfæri séu háðar sérstöku leyfi Fiskistofu. Um skilyrði fyrir veitingu slíkra leyfa skal kveðið á í reglugerð og gilda ákveðið 1. mgr. um þau efur því sem við á.

<sup>1)</sup> Rg. 788/2006, sbr. 283/2007. <sup>2)</sup> Rg. 438/1999, sbr. 577/1999, 603/2000 og 770/2000. Rg. 717/2000, sbr. 625/2002, 1138/2005, 818/2009 og 822/2011. Rg. 709/2004, sbr. 949/2011. Rg. 702/2004. Rg. 770/2006, sbr. 996/2007, 1071/2008, 908/2009 og 1033/2011.

■ **7. gr.** Grásleppuveiðar skulu háðar sérstöku leyfi Fiskistofu og eiga þeir bátar einir kost á slíku leyfi sem rétt áttu til leyfis á grásleppuvertíðinni 1997 samkvæmt reglum þar um. Ráðherra skal í reglugerð<sup>1)</sup> kveða nánar á um skipulag grásleppuveiða og veiðitíma samkvæmt þessari málsgrein. Getur ráðherra m.a. ákveðið að leyfin séu bundin við ákveðið svæði og að aðeins hljóti leyfi til veiða á tilteknu svæði skíp sem skráð eru á því svæði. Þá getur ráðherra sett reglur um heimildir til flutnings leyfa til grásleppuveiða milli báta.

□ Sé talin þörf á að koma í veg fyrir staðbundna ofnýtingu á tilteknum stofni, óeðlilegan meðaflla af öðrum tegundum

en veiði beinist að eða önnur óæskileg áhrif veiða getur ráðherra ákveðið að veiðar úr tilteknum ryttastofni eða á tilteknu svæði séu háðar leyfi Fiskistofu. Sama á við ef þörf er á að skípuleggja veiðar úr stofnum sem ekki er stjórnað með skiptingu heildaraffla milli einstakra skípa, sbr. 7. gr. laga nr. 38 15. maí 1990, með síðari breytingum, t.d. vegna óvissu um veiðipól viðkomandi stofns. Ráðherra skal í reglugerð kveða nánar á um skilyrði fyrir veitingu leyfa samkvæmt þessari málsgrein. Getur ráðherra sett almennar og svæðisbundnar reglur og m.a. ákveðið að leyfin séu bundin við ákveðið svæði og að aðeins hljóti leyfi til veiða á tilteknu svæði tiltekinn fjöldi skípa, skíp sem skráð eru á því svæði, skíp af ákveðinni stærð eða gerð eða skíp sem áður hafa stundað tiltekna veiðar.

<sup>1)</sup> Rg. 703/2004, sbr. 949/2011. Rg. 702/2004. Rg. 214/2005.

■ **8. gr.** Ráðherra er heimilt með reglugerð að slápta veiðisvæðum milli veiðarfæra með því að banna notkun ákveðinna veiðarfæra á ákveðnum svæðum í tiltekinn tíma. Áður en ákvarðanir um slíka skiptingu veiðisvæða eru teknar skal leita álits samtaka þeirra útgerðar- og sjómanna sem atla má að slík skipting veiðisvæða varði mestu hverju sinni.

□ Þá er ráðherra heimilt að banna notkun allra eða tiltekinn gerða veiðarfæra á svæðum þar sem veiðarfæri geta valdið skemmdum á neðarsjávarstrengjum og vatnslögnum.

■ **9. gr.** Ráðherra skal gera nauðsynlegar ráðstafanir til þess að sporna við því að stundaðar séu veiðar sem skaðlegar geta talist með tilliti til hagkvæmrar nýtingar ryttastofna [og varðveislu viðkvæmra hafsvæða].<sup>1)</sup> [Getur ráðherra með reglugerð<sup>2)</sup> m.a. ákveðið sérstök fridunarsvæði þar sem veiðar með öllum eða tilteknum veiðarfærum eru bannaðar.]<sup>3)</sup> Ráðherra ákveður hvort reglugerðir um fridunarsvæði gildi um ákveðinn tíma eða séu ótímabundnar. Áður en ákvarðanir eru teknar samkvæmt þessari grein skal að jafnaði leita umsagnar Hafrannsóknastofnunarinnar.

□ Heimilt er að banna tímabundið allar veiðar eða notkun tiltekinn veiðarfæra á ákveðnu svæði sé þess talin þörf vegna tilrauna eða visindalegra rannsókna Hafrannsóknastofnunarinnar.

<sup>1)</sup> L. 149/2007, 1. gr. <sup>2)</sup> Rg. 148/1999 (um tréhan veiflörvaða fyrir Suðurlandi), sbr. 608/1998, 856/2007, 1107/2007 og 189/2010. Rg. 152/2002 (um bann við veiflum með Fiskistofnunarstöfnum af Malarrífi). Rg. 693/2000 (um vaxandi hrygningu- og stæðis á Látragrundi). Rg. 682/2000 (um bann við veiflum með línu og Fiskistofnunarstöfnum á Stettugrunni). Rg. 200/2001 (um bann við línuveiflum á Kötugrunni). Rg. 211/2001 (um bann við línuveiflum við Seltar- og Seltanarlandi). sbr. 263/2003. Rg. 694/2003 (um vaxandi hrygningu- og stæðis á Látragrundi). Rg. 461/2004 (um bann við veiflum á Ríðubanka). sbr. 870/2009. Rg. 766/2004 (um bann við veiflum við norður af Ríðubanka). Rg. 784/2004 (um vaxandi hrygningu- og stæðis á Látragrundi). Rg. 794/2004 (um bann við veiflum á Píðubanka). Rg. 300/2005 (um tréhan hrygningu- og stæðis á Vesturvertíð). sbr. 225/2007, 380/2008 og 289/2010. Rg. 696/2005 (um bann við veiflum við Píðubanka á meðalstærðum), sbr. 771/2006. Rg. 875/2005 (um bann við veiflum með Fiskistofnunarstöfnum í Víðará). Rg. 1140/2005 (um vaxandi tréveiflum við norðurvertíðina). Rg. 457/2006 (um bann við línuveiflum við Rýttastöng). Rg. 747/2006 (um bann við veiflum með Fiskistofnunarstöfnum af Hlíðarhlíða nema notuð sé málfiskastíla eða 155 mm þöki í botnveipi). Rg. 748/2006 (um bann við veiflum með Fiskistofnunarstöfnum af Glettinganegrundi nema notuð sé málfiskastíla eða 155 mm þöki í botnveipi). Rg. 749/2006 (um bann við veiflum með Fiskistofnunarstöfnum af Hvarfardarslíðum nema notuð sé málfiskastíla eða 155 mm þöki í botnveipi). Rg. 751/2006 (um bann við veiflum með Fiskistofnunarstöfnum af Hlíðarhlíða). Rg. 195/2007 (um bann við línuveiflum á norðanveiflum Sveifláról). sbr. 433/2008. Rg. 310/2007 (um tréhanarveiflum við Íslandi). sbr. 883/2007, 1041/2007, 752/2008 og 890/2008. Rg. 603/2007 (um bann við handlarveiflum rúbar af Látragrundi). sbr. 1076/2011. Rg. 100/2008 (um bann við veiflum með Fiskistofnunarstöfnum í Þrykkabakkag). Rg. 742/2009 (um bann við línu- og handlarveiflum á Fjölnegrundi). Rg. 810/2009 (um bann við línuveiflum á nunnarveiflum Sveifláról). Rg. 887/2009 (um bann við línuveiflum fyrir Suðurlandi). Rg. 94/2010 (um bann við

*dragmótaveiðan í Eyrarbakkaárgi. Rg. 1102010 (sem bann við veiðum á veltjögum í Rindálf). Rg. 5202010 (sem bann við veiðum með fiskibotsvepju á Álfeyjarblöndu). Rg. 6782010 (sem bann við dragmótaveiðum). Ste. 72102010, 10682010, Rg. 7542010 (sem bann við veiðum á hryggingsartona á Látnargræni). Rg. 9702010 (sem bann við lövveiðum á Húsálf). Rg. 2962011 (sem bann við dragmótaveiðum út af Ströndum). Rg. 47202011 (sem bann við veiktur húsálfu við lövveiðir). Rg. 8432011 (sem bann við dragmótaveiðum í þveitum Vestfarða). Rg. 10952011 (sem veiddur húsálfur er af Suður- og Suðausturlandi). Rg. 11442011 (sem bann við veiðum á líði). Ste. 12442011.*

■ **10. gr.** Veiðiefirlitsmönnum Fiskistofu er heimilt að fara í veiðiferðir með fiskiskipum og er skipstjórn þeirra skyld að veita þeim alla aðstoð og aðstoðu um borð í skipum sínum til þess að þeir geti sinnt efirliti með veiðum. Í erindisbréfum til efirlitsmanna, sem útgefin eru af ráðuneytinu, skal nánar kveðið á um starfsskyldur veiðiefirlitsmanna um borð í fiskiskipum.

□ Verði veiðiefirlitsmenn Fiskistofu, leiðangursstjórar skipa, sem eru á vegum Hafrannsóknastofnunarinnar, eða starfsmenn Landhelgisgæslunnar varir við að standa þar séu skaðlegar veiðar skv. 3. mgr. skulu þeir þegar tilkynna það til Hafrannsóknastofnunarinnar eða þeirra aðila sem stofnunin tilnefnir í því skyni.

□ Skaðlegar veiðar skv. 2. mgr. teljast veiðar þegar smáfiskur í afla fer yfir þau viðmiðunarmörk sem ráðherra hefur ákveðið að fengnum tillögum Hafrannsóknastofnunarinnar. Sama gildir um veiðar á smáhamri, smáreki eða öðrum tegundum nýttastofna, enda hafi verið sett viðmiðunarmörk varðandi nýtingu hlutaðeigandi stofna. Þá teljast það enn fremur skaðlegar veiðar í þessu sambandi ef telja verður að veiðarnar séu ekki í samræmi við aðrar ákvarðanir sem teknar hafa verið um hagkvæma nýtingu viðkomandi nýttastofna.

□ Að fengnum upplýsingum skv. 2. mgr. getur Hafrannsóknastofnunin bannað tiltekna veiðar á ákveðnum svæðum í allt að 14 sólarhringa með tilkynningu til strandstöva og í útvarpi. Jafnframt skal veiðiefirliti Fiskistofu og stjórnstöð Landhelgisgæslunnar tilkynnt um skýndilokanir. Ráðherra skal setja nánari reglur<sup>1)</sup> um framkvæmd slíkra skýndilokana.

□ [Ráðuneytið]<sup>2)</sup> skal, í samræði við Hafrannsóknastofnunina, áður en skýndilokun fellur til gildi, ákveða til hvaða ráðstafana skali grípa ef ástæða er talin til frekari friðunar á viðkomandi svæði. Hafrannsóknastofnuninni er þó heimilt að grípa til skýndilokunar svæðis aftur í allt að sjö daga sé þess talin þörf þar sem ekki liggja fyrir nægar upplýsingar um ástand svæðisins eða ef talið er að skýndilokun svæðisins aftur tryggji að ekki verði um að ræða frekari skaðlegar veiðar á því svæði. Ákvörðun um til hvaða ráðstafana verði gripið í framhaldi af lokun skv. 4. mgr. skal tilkynnt a.m.k. einum sólarhring áður en fyrri skýndilokun fellur til gildi.

□ Heimilt er ráðuneytinu að leyfa einstökum fiskiskipum að stunda tilraunaveiðir á svæðum sem lokað hefur verið tímabundið skv. 4. mgr. Slíkt skal þó jafnan gert undir efirliti Fiskistofu, Hafrannsóknastofnunarinnar eða Landhelgisgæslunnar og skal skipstjórnarmönnum skyld að fara að fyrirmælum efirlitsaðila varðandi tilraunaveiðarnar.

<sup>1)</sup> Rg. 2612008. Augl. 1862008. <sup>2)</sup> L. 1262011, 247. gr.

■ **11. gr.** Heimilt er að grípa til skýndilokana veiðisvæða skv. 10. gr. vegna upplýsinga sem komnar eru frá skipstjórn um að skaðlegar veiðar fari fram á ákveðnu svæði. Skilyrði þess eru eftirfarandi:

1. Að upplýsingar berist frá a.m.k. þremur skipstjórn sem telji að skaðlegar veiðar séu stundaðar á tilteknu svæði.
2. Upplýsingarnar séu studdar nýjum mælingum á

aflasamsetningu hjá viðkomandi skipum, ste. 1. tölul., enda séu mælingarnar framkvæmdar á fullnægjandi hátt að mati Hafrannsóknastofnunarinnar og fyrir liggja ákveðnar tillögur frá skipstjórnunum um mörk þess svæðis sem lagt er til að lokað verði.

3. Ekki verði viðkomandi að staðreyna upplýsingarnar án tafar með mælingum frá efirlitsaðilum skv. 10. gr.

□ Skýndilokanir samkvæmt þessari grein gilda í allt að viku. Að öðru leyti gilda ákveði 10. gr. um skýndilokanir þessar eftir því sem við á.

■ **12. gr.** Sé veiðiefirlitsmaður Fiskistofu um borð í veiðiskipi getur hann óskað eftir því að skipstjóri láti kasta eða leggi veiðurfari á tilteknu svæði í tilraunaskyni, enda hafi hann rökstudda ástæðu til að ætla að önnur skip stundi skaðlegar veiðar á því svæði. Slíka tilraun skal gera með þeim hætti að hún teji veiðar skipins óverulega og valdi úterðinni ekki teljandi óhagræði. Skal framkvæmd tilraunarnar ákveðin í samræði við skipstjóra skipins.

■ **13. gr.** Ráðherra getur, að fengnu áleti Hafrannsóknastofnunarinnar, veitt tímabundnar heimildir til veiðitilrauna og annarra vísindalegra rannsókna í fiskveiðilandhelgi Íslands og þurfa þær heimildir ekki að vera bundnar við íslenska aðila. Slíkar tilraunir eða rannsóknir skulu að jafnaði fara fram undir efirliti Hafrannsóknastofnunarinnar, Landhelgisgæslunnar eða Fiskistofu. Verði því ekki viðkomandi að hafa sérstakan efirlitsmann um borð í skipi því er heimild fjar samkvæmt þessari grein skal heimildin veitt með því skilyrði að Hafrannsóknastofnunin fái nákvæmar upplýsingar um niðurstöður þessara tilrauna eða rannsókna. Heimilt er að ákveða að leyfishafi skuli greiða allan kostnað sem leiðir af veru efirlitsmanns um borð í skipi samkvæmt þessari grein.

■ **14. gr.** Ráðherra setur reglur<sup>1)</sup> um framkvæmd laga þessara. Getur hann m.a. sett allar reglur um útbænað, gerð og frágang veiðarfæra og takmarkað notkun þeirra. Þá getur ráðherra sett reglur um lágmarksstarðir sjávardýra sem heimilt er að veiða og leyfilegan veiðitíma.

<sup>1)</sup> Rg. 2621977 (sem lágmarksstarðir fiskregnda). Ste. 2111977. Rg. 1431979 (sem veitar á vandráð). Rg. 621984 (sem ætlað með alla og áttalið á Skervíkum). Rg. 2851985 (sem lövveiðir). Rg. 3731985 (sem leyfisbúðingur veita). Rg. 1151988 (sem veitingu veitilýða). Ste. 5381989. Rg. 1281989 (sem grjóppönnu). Ste. 471990. Rg. 4021991 (sem íglerveiðir). Ste. 4021994. Rg. 1981995 (sem bann við rökveiðum á Skervíki og zonanveði ísjarfjarðarþjópu). Rg. 6091995. Rg. 3241997 (sem dragmótaveiðir). Rg. 241998 (sem nokkvæmle og framkvæmd nokkvæmalaga). Rg. 2501998 (sem veitingar á Skervíkum). Ste. 4451999 og 2382007. Rg. 7382000 (sem gerð og útbænað endræpistöfju). Rg. 5432002 (sem nokkvæmle og útbænað veigja til veita á Islandsi, reki og hmeri). Ste. 392002, 842002, 4252002, 4122003 og 4942003. Rg. 2022004 (sem brátt báljaga á hryggingsartona). Ste. 2520010. Rg. 7022004 (sem takmarkað á heimild til veita á Islandsi). Ste. 6702006. Rg. 3962005 (sem útbænaðveitilýði og notkun veitilýða við rekiveiðir). Ste. 8820005, 2382009 og 2822009. Rg. 1152008 (sem þveitilýði). Rg. 5052008 (sem gerð og útbænað veitilýði við veitar á uppbláveitilýði). Rg. 7242008 (sem gerð og útbænað veitilýði og notkun á 155 tonna þoka í botnvepju). Rg. 6112007 (sem takmarkað á heimild til veita á kröbbum). Rg. 1982009 (sem hryggingsartona). Ste. 2622008, 4122009 og 1862011. Rg. 10512009 (sem veitar á veltjögum). Ste. 812010 og 1142011. Rg. 2142010 (sem húsveiðir). Ste. 8022010, 8252011 og 10942011. Rg. 8252010 (sem veitar á stöðum í neti).

■ **15. gr.** Brot gegn ákveðnum laga þessara og reglum settum samkvæmt þeim verða viðurlögum skv. 16.–17. gr. laga þessara, hvort sem þau eru framin af ásetningu eða gáleysi. Sé um störfeld eða itrekuð ásetningsbrot að ræða skulu þau þar að auki verða . . . <sup>2)</sup> fangelsi allt að sex árum.

□ Beita skal ákveðnum laga um sérstakt gjald vegna ólögmæts sjávaraflla vegna brota á lögum þessum eftir því sem við á.

<sup>1)</sup> L. 821998, 239. gr.

■ **16. gr.** [Við stórfelld eða itrekuð ásetningsbrot gegn 3.–5. gr. laga þessara skal gera upptæk þau veiðarfæri skips sem notuð hafa verið við hinar ólögmatu veiðar, þar með talda dragstrengi, svo og ólögmatan afla þess. Sama gildir sé skip staðið að veiðum á svæðum þar sem veiðar hafa verið bannaðar með stöð í 1. mgr. 8. gr. og 9.–11. gr.

□ Í stað þess að gera afla og veiðarfæri upptæk skv. 1. mgr. er heimilt að gera upptæka fjárhæð sem svarar til andvirðis afla og veiðarfæra samkvæmt mati dómkvaddra kunnáttumannna.]<sup>1)</sup>

<sup>1)</sup> L. 163/2006, 8. gr.

■ **17. gr.** [Brot gegn ...<sup>1)</sup> ákvæðum laga þessara, reglum settum samkvæmt lögum þessum eða ákvæðum leyfisbréfa varða sektum sem eigi skulu nema hærri fjárhæð en 4.000.000 kr. eftir eðli og umfangi brots. Við itrekað brot skal sekt eigi nema lægri fjárhæð en 400.000 kr. og eigi hærri fjárhæð en 8.000.000 kr., sömuleiðis eftir eðli og umfangi brots.]<sup>2)</sup>

<sup>1)</sup> L. 163/2006, 9. gr. <sup>2)</sup> L. 22/2005, 3. gr.

■ **18. gr.** Sektir má jafnt gera lögðila sem einstaklingi. Þrátt fyrir ákvæði 15. gr. má ákvarða lögðila sekt þótt sök verði ekki sönnuð á fyrirsvarsmenn, starfsmenn hans eða aðra þá einstaklinga er í þágu hans starfa enda hafi brotið orðið eða getað orðið til hagsbóta fyrir lögðilarn. Með sama skilorið má einnig gera lögðila sekt ef fyrirsvarsmenn eða starfsmenn hans eða aðrir einstaklingar sem í þágu hans starfa hafa gerst sekir um brot.

□ Tilraun og hlutdeild í brotum samkvæmt lögum þessum er refsiverð eftir því sem segir í almennum hegningarlögum.

■ **19. gr.** Heimilt er að leggja lögðald á skip sem fært er til hafnar vegna brota á lögum þessum. Sé slíkt gert er dómara heimilt að láta það laust ef sett er bankatrygging eða önnur jafngild trygging, að hans mati, fyrir greiðslu sektar, sakarkostnaðar og upptöku skv. [2. mgr. 16. gr.]<sup>1)</sup>

□ Til tryggingar greiðslu sektar, sakarkostnaðar og upptöku skal vera lögveð í skipinu.

□ ...<sup>2)</sup>

□ Sektarfé samkvæmt lögum þessum, svo og andvirði upptæks afla og veiðarfæra skal renna í Landhelgisjód Íslands.

<sup>1)</sup> L. 163/2006, 10. gr. <sup>2)</sup> L. 88/2008, 233. gr.

■ **20. gr.** [Heimilt er að gera ólögleg veiðarfæri upptæk. Ólögleg eru þau veiðarfæri eða hluti veiðarfæra sem ekki eru í samræmi við þær reglur sem settar eru um veiðarfæri með stöð í lögum þessum.]<sup>1)</sup>

<sup>1)</sup> L. 163/2006, 11. gr.

■ **[21. gr.** Fiskistofa skal svipta skip leyfi, sem veitt hefur verið skv. 6. eða 7. gr. laga þessara, ef útgerð eða áhöfn skips eða aðrir þeir sem í þágu útgerðar starfa hafa brotið gegn ákvæðum laganna eða reglum settum samkvæmt þeim.

□ Við fyrsta brot, sem varðar sviptingu veiðileyfis, skal leyfissvipting ekki standa skemur en eina viku og ekki lengur en tólf vikur eftir eðli og umfangi brots. Við itrekuð brot skal svipting ekki standa skemur en fjórar vikur og ekki lengur en eitt ár.

□ Við fyrsta minni háttar brot skal Fiskistofa, þrátt fyrir ákvæði 1. og 2. mgr., veita hlutaðeigandi útgerð skriflega áminningu.

□ Áminningar og sviptingar veiðileyfa, sem ákveðnar eru samkvæmt þessari grein, skulu hafa itrekunaráhrif í tvö ár.

□ Ákvörðunum Fiskistofu um áminningar og veiðileyfissviptingar samkvæmt þessari grein verður skotið til [ráðuneytisins].<sup>1)</sup> enda sé það gert innan eins mánaðar frá því að aðila var tilkynnt um ákvörðun. Kæra frestar ekki réttaráhrifum ákvörðunar.]<sup>2)</sup>

<sup>1)</sup> L. 186/2011, 247. gr. <sup>2)</sup> L. 163/2006, 12. gr.

■ **[22. gr.]<sup>1)</sup>** Lög þessi öðlast þegar gildi og koma til framkvæmda 1. janúar 1998. ...

<sup>1)</sup> L. 163/2006, 12. gr.